

PARTNERSTWO DRAWY Z LIDEREM WAŁECKIM



EGZEMPLARZ BEZPŁATNY NR 1 / 2019
www.partnerstwodrawy.pl



Turystyczne

Pojezierze Drawskie, Pojezierze Wałęckie

W tym numerze m.in.:

- Jeziora, rzeki, atrakcje, baza noclegowa



Unia Europejska
Europejskie Fundusze
Strukturalne i Inwestycyjne



„Europejski Fundusz Rolny na rzecz Rozwoju Obszarów Wiejskich: Europa inwestująca w obszary wiejskie”,
Instytucja Zarządzająca PROW 2014-2020 - Minister Rolnictwa i Rozwoju Wsi, „Europejski Fundusz Morski i Rybacki”,
Instytucja Zarządzająca PO Rybnictwo i Morze 2014-2020 - Minister Gospodarki Morskiej i Żeglugi Śródlądowej.
Operacja mająca na celu sprawne wdrażanie Strategii Rozwoju Lokalnego Kierowanego przez Społeczność (LSR), w tym realizację Planu Komunikacji, współfinansowana jest ze środków Unii Europejskiej w ramach działania 19 „Wsparcie dla rozwoju lokalnego w ramach inicjatywy LEADER” objętego Programem Rozwoju Obszarów Wiejskich na lata 2014 - 2020 w zakresie poddziałania 19.4 „Wsparcie na rzecz kosztów bieżących i aktywizacji”.

OD REDAKCJI



Turystyczne Pojezierze Drawskie, Pojezierze Wałeckie !

Oddajemy w Państwa ręce wyjątkowy numer naszego kwartalnika - turystyczno-wędkarski. Choć do wakacji pozostało jeszcze trochę czasu, nie stoi na przeszkodzie by zaplanować wypocznik i aktywności wraz z rodziną na łonie natury. Ale nie trzeba wyjeżdżać w odległe zakątki, by w pełni wypocząć i nabrać sił na kolejny rok ciężkiej pracy. Wystarczy przyjrzeć się temu, co oferuje Pojezierze Drawskie i Wałeckie, a będą państwo mile

zaskoczeni. Temu też służy ten numer kwartalnika. Pokazuje piękno i odmienność tego terenu na mapie regionu i kraju. Tutejszy krajobraz to bardzo zróżnicowana rzeźba terenu z dużą ilością jezior i znacznym zalesieniem. Piękne i duże jeziora atrakcyjne dla żeglarzy i wędkarzy, rzeki znane w całym kraju ze szlaków kajakowych, szlaki rowerowe, konne i ośrodki jeździeckie oraz dobrze rozwinięta baza noclegowa - stanowią doskonały produkt

turystyczny. Praktycznie na całym obszarze znajdziemy mnóstwo atrakcyjnych i zasobnych w ryby łowisk. Można wędkować na rzekach i jeziorach oraz na łowiskach specjalnych utworzonych na bazie stawów hodowlanych. Różnorodność rzek i jezior powoduje, że każde łowisko jest inne i każdy znajdzie tu coś odpowiedniego dla siebie.

Zapraszamy !

Anna Korycka-Kozioł

Aplikacja mobilna

„West is the best” to przewodnik w postaci aplikacji na urządzenia mobilne, który prowadzi przez dwadzieścia atrakcyjnych turystycznie regionów Polski zachodniej. Można z nim zwiedzać najciekawsze zakątki województw zachodniopomorskiego, lubuskiego i wielkopolskiego - zarówno zabytki, jak i miejsca atrakcyjne pod względem przyrodniczym. Każdy turysta odwiedzający region znajdzie w aplikacji rozbudowaną bazę gastronomiczną i noclegową, obiekty sportowe i rekreacyjne, punkty z lokalnymi produktami i usługami, a także dane adresowe dobrze rozwiniętej sieci punktów informacji turystycznej, sklepów, urzędów i banków, dzięki czemu zwiedzanie będzie nie tylko przyjemne, ale i wygodne. Dodatkowym atutem aplikacji są propozycje tras turystycznych - pieszych, rowerowych, kajakowych,

Aplikacja mobilna

Aplikacja „West is the best” prowadzi użytkownika przez dwadzieścia atrakcyjnych turystycznie regionów Polski zachodniej. Turysta odwiedzający region znajdzie w aplikacji rozbudowaną bazę obiektów wraz z nagraniami audio oraz kilkaset tras turystycznych, po których może nawigować w trybie offline. Ciekawym modulem są także gry terenowe oraz geocaching, które uatrakcyjniają pobyt w tych malowniczych okolicach.

Google Play | App Store

edukacyjnych oraz do nordic walkingu. Przemierzając je, można skorzystać z nawigacji, a przy napotkanych na drodze atrakcjach odsłuchać związanych z nimi legend lub opisów audio. Ponadto każdy turysta może poznać region, biorąc udział we wciągają-

cych grach terenowych lub poszukując poukrytych w terenie skarbów - keszy. Baza aplikacji należy do niezwykle rozbudowanych - znajduje się w niej prawie 5 tys. obiektów w różnych kategoriach, ok. 8 tys. km tras tworzących łącznie ponad 300 szlaków oraz ponad 8

tys. barwnych zdjęć. Aplikacja wykorzystuje technologię GPS, pokazując pozycję użytkownika i lokalizację obiektów. Działa zarówno w trybie online, jak i offline. Z aplikacją można zwiedzić m.in. Pobrzeże Szczecińskie, Pojezierze Myśliborskie, Pojezierze Drawskie i

Wałeckie, Równinę Pyrzycko-Stargardzką, Pojezierze Dobięgniewskie i Łagowskie, Łużyce Dolne, Lubuski Przełom Odry, Dolinę Środkowej Odry i Dolnego Bobru, Wał Zielonogórski i Kotlinę Kargowską, Dolinę Obry, Pojezierze Poznańskie i Pojezierze Stawskie.

„ Partnerstwo Drawy z Liderem Wałeckim ”

Bezpłatny kwartalnik Stowarzyszenia - LGD „ Partnerstwo Drawy z Liderem Wałeckim ”

Adres redakcji : 78-520 Złocieniec, ul. Stary Rynek 6, tel/fax: 94 372 03 25 e-mail: biuro@partnerstwodrawy.pl

Redaktor naczelny : Anna Korycka- Kozioł


Redakcja : Zespół LGD Partnerstwo Drawy z Liderem Wałeckim

Projekt graficzny i skład : Beata Borzeska



EDUKACJA WĘDKARSKA NAD WODĄ

STW „Wędkarskie Opowieści” dzięki wsparciu z programu Działaj Lokalnie realizowanego przez Stowarzyszenie Lokalną Grupę Działania „Partnerstwo Drawy z Liderem Wałeckim” wyposażyło stanicę wędkarską na Wyspie Ostrów w kompletny sprzęt do połowu ryb metodami splotkową i spinningową. Poszerzyła się również kolekcja książek w naszej bibliotece o tematyce wędkarskiej jak również pozyskaliśmy tablice edukacyjne przedstawiające ryby naszych wód. Dzięki temu stacja stała się miejscem edukacji wędkarskiej nad wodą. Na stacji odbyły się już pierwsze spotkania edukacyjne dla dzieci i dorosłych którzy mogli zapoznać się z metodami połowu ryb. Zapraszamy do współpracy przedszkola i szkoły. WĘDKUJ Z NAMI !



Kalendarz imprez wędkarskich 2019

30.03.2019
Wędkarski 16 Południk z Olinem Gutowskim
Projekcje filmów o tematyce wędkarskiej, warsztaty kulinarne, wspólne gotowanie i wędkowanie

28.07.2019
ŚWIĘTO DRAWY
Wędkarski Piknik Rodzinny

W programie :
Konkurs Wędkarski Vintage Style Rodzinne Wędkowanie
Pierwsze kroki z wędką
jez, Siecino Wyspa Ostrów

28.07.2019
Zawody Spinningowe z łodzi O PUCHAR KRAINY WĘDKARSKIEJ 1001 JEZIOR jez, Siecino Wyspa Ostrów

28-29.09.2019
Zawody spinningowe drużynowe z łodzi O PUCHAR KRAINY WĘDKARSKIEJ 1001 JEZIOR jez, Siecino Wyspa Ostrów

Targi Wędkarskie
RYBOMANIA
POZNAŃ 1-3.02.2019

Specjalnie na RYBOMANIĘ przygotowujemy :

• SMALEC Z UKLEI
• ZŁOCIENIECKI PRZYSMAK WĘDKARSKI

• W CZASIE TRWANIA TARGÓW MOŻESZ WZIĄĆ UDZIAŁ W KONKURSIE (DO WYGRANIA VOUCHERY NA BEZPŁATNE NOCLEGI ORAZ INNE NAGRODY)

Niedziela godz. 12:00 Rozstrzygnięcie Konkursu

SZUKAJ Naszego Stoiska !!!!!

Pojezierze Drawskie

mapa, jeziora, atrakcje, wypoczynek

Pojezierze Drawskie to region w północnej Polsce, część Pojezierza Zachodniopomorskiego, rozciągająca się od miejscowości Drawsko Pomorskie, rzeki Radwi do jeziora Lubnie. Jest to teren nizinny, wzniesienia sięgają tylko 200 metrów n.p.m. Ukształtowanie terenu jest uwarunkowane przez lodowiec, co skutkuje występowaniem licznych form polodowcowych, w tym moren i głębokich rynien, w których znajdują się jeziora.

Jeziora

Na pojezierzu się tu ponad 250 większych jezior o (powierzchnia powyżej 1 ha) oraz wiele mniejszych. Jeziora pojezierza są istnym rajem dla wędkarzy i żeglarzy.

Atrakcje turystyczne na Pojezierzu Drawskim

Pojezierze Drawskie oferuje szereg ciekawych atrakcji turystycznych, które sprawiają, że region ten jest tak popularny wśród przyjezdnych. W gminie Czaplina znajduje się wieś Stare Drawsko, która sły-

nie z niezwykłych ruin zamku Drahim z przełomu XIV-XVII wieku. Zamek w czasach swej świetności użytkowany był przez zakonników, w tym templariuszy oraz joannitów. Istniała tam mennica oraz rezydowali polscy królowie. Od czasów rozbiorów zamek jest ruiną, gdyż został spalony przez wojska rosyjskie. Dziś jest udostępniony zwiedzającym, odbywają się tam wydarzenia kulturalne, w tym turnieje rycerskie. Kolejną atrakcją regionu jest pomnik rybaka w Czaplince. Monument przedstawia Pawła Wasznika, który - według legendy - pośpieszył miastu z pomocą, gdy Krzyżacy planowali opanować zamek Drahim. Jego rola polegała na spuszczeniu z okna sieci rybackiej, po której do zamku dostali się polscy rycerze, którzy zrównoważyli siły wroga. W Czaplince znajduje się też kolejna atrakcja turystyczna, a mianowicie drewniana dzwonnica kołtowa. Zlokalizowana jest ona niedaleko kościoła Świętej Trójcy, który odbudowano po pożarze, jednak bez wieży. Jej funkcję pełni właśnie owa dzwonnica.



Aktywny wypoczynek na Pojezierzu Drawskim

Pojezierze Drawskie zachęca do aktywnego wypoczynku, w tym uprawiania sportów. Liczne jeziora sprzyjają przyjemnym i relaksującym kąpielom oraz nurkowaniu. Turystyka kwitnie zwłaszcza nad jeziorami Drawsko i jezioro Lubie. Oba znajdują się w gminie Czaplina, mogą poszczycić się estetycznymi plażami oraz przystaniami. Jeziora sprzyjają też wędkowaniu. Warto zdecydować się również na poznanie okolicznych szlaków turystycznych, zarówno pieszych, rowerowych, jak i kajakowych. Na uwagę zasługuje zwłaszcza

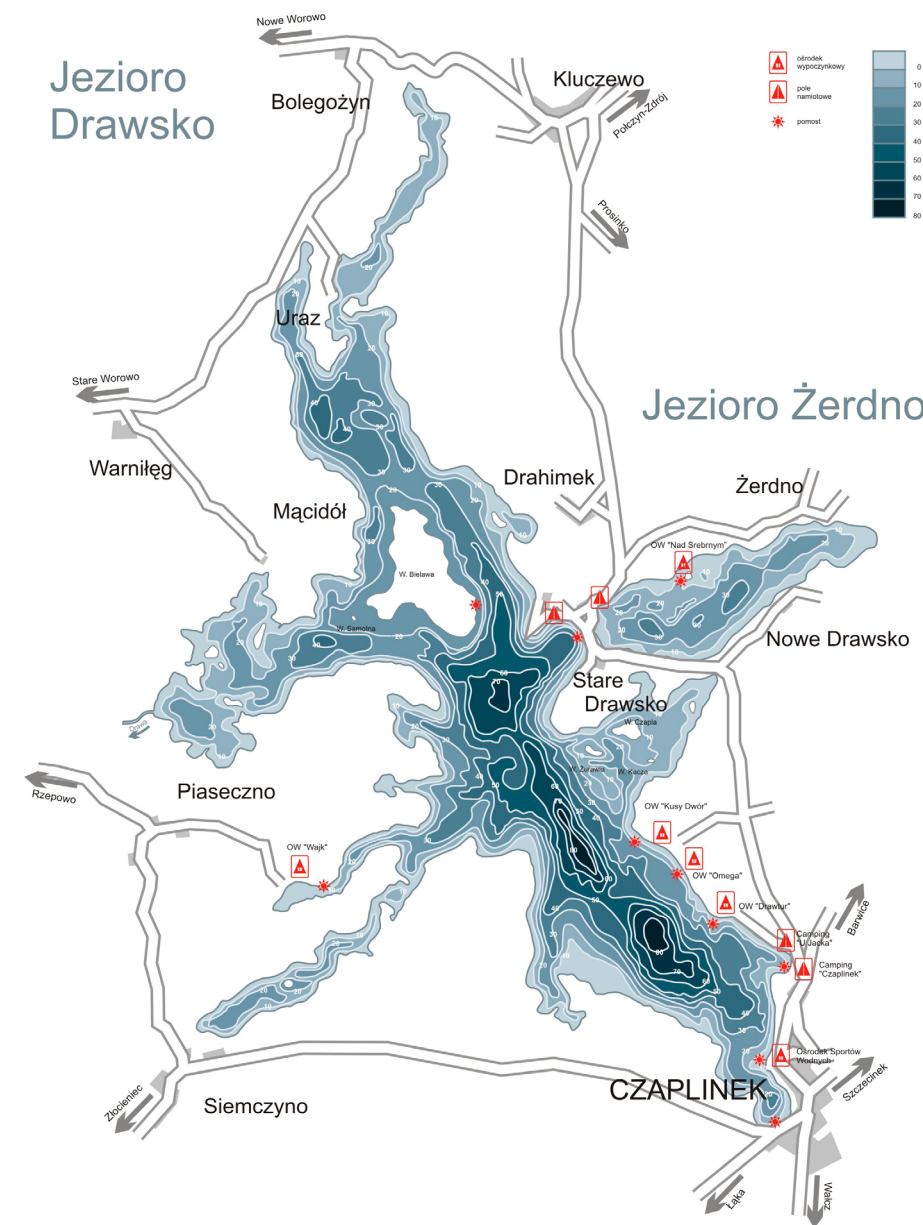
Szlak kajakowy Drawy im. ks. kard. Karola Wojtyły. Drawa jest dopływem Noteci, znajduje źródło we wsi niedaleko Połczyzna Zdroju. Przepływa przez kilka jezior. Znajdują się na niej elektrownie wodne. Szlak początek bierze w miejscowości Czaplina i biegnie aż do miejscowości Krzyż. Tam również znajduje się kilka ciekawych zabytków, w tym zabytkowy kościół czy budynek dworca kolejowego. Na trasie spływu możemy być narażeni na większe fale oraz boczny wiatr. Nie mniej jednak jest to jedna z największych i najciekawszych atrakcji regionu.

Infrastruktura turystyczna

Pojezierze Drawskie może poszczycić się rozbudowaną infrastrukturą turystyczną, obejmującą hotele, pensjonaty, kwatery prywatne czy schroniska młodzieżowe. Na uwagę zasługuje również baza gastronomiczna, czyli liczne restauracje, bary, stołówki oraz puby. Wieczorami warto korzystać z oferty rozrywkowej i wybierać się do miejscowych lokali z muzyką lub amfiteatrów, gdzie w sezonie letnim odbywają się koncerty plenerowe, np. w amfiteatrze w Parku Źródłowym w Połczyźnie Zdroju.

Jezioro Drawsko

Największym jeziorem Pojezierza Drawskiego jest jezioro Drawsko, znajdujące się w środkowej części regionu.



Nad jego brzegami leży pięknie położone miasto Czaplina oraz kilka urokliwych wsi letniskowych: Stare Drawsko, Kluczewo, Uraz, Warnięg, Piaseczno i Siemczyno. Jezioro jest ogromne, posiada powierzchnię 1 871,5 ha, a maksymalna głębokość sięgająca 83 m sprawia, że jest to drugie pod względem głębokości jezioro w Polsce. Akwen posiada ciekawy, nietypowy kształt i niesłychanie rozwiniętą linię brzegową. Kilka długich i wąskich zatok (Henrykowska, Rękawicka, Rzepowska, Kluczewska i Czaplinska) sprawiają, że długość linii brzegowej wynosi aż 75 km. Na jeziorze znajduje się 12 wysp, z których największą jest Bielawa, piąta w kraju pod względem wielkości wyspa jeziorna. Dla turystów, którzy tam dotrą wytyczono atrakcyjną ścieżkę przyrodniczą „Wyspa Bielawa”. Brzegi jeziora są urozmaicone i przeważnie porośnięte wspaniałym lasem. Brzegi miejscami wysokie, wypiętrzające się 35 m ponad lustro

wody, a miejscami płaskie, bagienne i trudno dostępne. Na całej długości linii brzegowej spotkamy wiele dogodnych miejsc do kąpieli i naturalnych plaż. Przez jezioro przepływa rzeka Drawa, jeden z najpiękniejszych szlaków kajakowych Polski, a początek szlaku znajduje się właśnie na jeziorze Drawsko. Turysty, którzy trafią nad Drawsko spotkają tu bogatą i różnorodną bazę noclegową, zaplecze gastronomiczne, urządzone i strzeżone kąpieliska, przystanie żeglarskie oraz wypożyczalnie sprzętu wodnego. Baza turystyczna skupiona jest przede wszystkim w Czaplince, który jest ważnym ośrodkiem turystycznym Pojezierza Drawskiego oraz w Starym Drawsku. Akwen jest wręcz idealny dla żeglarzy, którzy mogą wiele dni pływać i codziennie cumować w innej zatoce. Dla miłośników pływania pod żaglami urządzono kilka przystani oraz dogodnych miejsc do wodowania jachtów. Jednocześnie z uwagi na liczne mielizny, pod-

Pojezierze Drawskie- wędkarstwo

Zezwolenia na wędkowanie: Adresy i telefony użytkowników rybackich, u których można wykupić zezwolenia na wędkowanie

licencje:

-Polski Związek Wędkarski Okręg Koszalin Koło „Karp” Złocieniec, ul. Wolności 6 tel. Prezesa Koła tel. 606 138 166 -Gospodarstwo Rybackie w Czaplince Sp. z o.o. ul. Sikorskiego 14, 78-550 Czaplina tel. 94 375 54 73 -Przedsiębiorstwo Rybackie Złocieniec Sp. z o.o. ul. Staszica 19, 78-520 Złocieniec tel. 94 36 715 58 www.zlocryb.hg.pl

Przykłady wybranych łowisk:

1. Przystanek Kiełpin

Akwen: Jezioro Kiełpińskie (Kiełpin)GPS: N 53o 37' 18" E 15o 54' 51"Położenie: Województwo: Zachodniopomorskie Powiat: Drawski Gmina: Drawsko Pomorskie Właściciel: Okręgi / Woda PZW: Okręg PZW Szczecin

(zobacz porozumienia Okręg PZW Szczecin 2019 r.) Łowisko: karpiove. Regulamin łowiska: https://wedkuje.pl/przystanek/91584.Kontakt w celu rezerwacji: Wędkarz zamierzający korzystać z łowiska zobowiązany jest do telefonicznej rezerwacji dnia i stanowiska pod numerem 733 101 039

2. Jezioro Drawsko

Półwysp Uraz
Akwen: Jezioro Drawsko GPS: N 53o 37' 52" E 16o 9' 1" Położenie: Województwo: Zachodniopomorskie, Powiat: Drawski Gmina: Czaplina Właściciel: Łowisko specjalne Folwark na półwyspie „Uraz” - ośrodek agroturystyczny położony na półwyspie jeziora Drawskiego. www.folwarknapolwyspie.pl.Regulamin połowu: Zgodnie z Regulaminem Amatorskiego Połowu Ryb. Kontakt: Folwark na półwyspie Uraz 4, 78-523 Nowe Worowotel. 609 693 673 (Marta recepcja)tel. 601 350 020 (Dominik recepcja) fax:+4894-710-2007 e-mail: kontakt@folwarknapolwyspie.pl

3. Jezioro Lubie

Akwen: Jezioro Lubie
GPS: 53°27'13"N 15°54'38"E Właściciel: Administratorem wód jeziora jest Regionalny Zarząd Gospodarki Wodnej w Poznaniu. Gospodarzem jeziora jest Gospodarstwo Rybackie „Złocieniec” sp. z o.o., ul. Stanisława Staszica, tel. 94 36 715 58, e-mail: zlocryb@wp.pl Regulamin: http://www.zlocryb.hg.pl/

4. Staw Woliczno

Akwen: Staw GPS: N 53o 29' 37" E 15o 43' 12"Położenie: Województwo: Zachodniopomorskie, Powiat: Drawski, Gmina: Drawsko Pomorskie. Właściciel: Łowiska komercyjne, Tomasz i Joanna Sztajnke okolice Drawskiego Pomorskiego przy drodze krajowej nr 20 woj. Zachodniopomorskie tel.: +48 503 020 686 +48 503 020 636 e-mail: info@lowiskowoliczno.pl e-mail: tomaszstajnke@wp.pl

5. Zbiornik Karpik i Prostyń

Akwen: Jezioro Prostyń (w rejonie campingu Karpik) GPS: N 53° 20' 33" E 15°46' 20" Położenie: Województwo: Zachodniopomorskie, Powiat: Draw-


ski, Gmina: Kalisz Pomorski. Właściciel: Okręgi / Woda PZW: Okręg PZW Szczecin, (zobacz porozumienia Okręg PZW Szczecin 2019 r.)W pobliżu: Camping Karpik, Prostyń, 78-540 Kalisz Pomorski, tel. 94 361 7124, 501 708 160

6. Jezioro Kaleńskie

Akwen: Jezioro Kaleńskie
GPS: N 53o 31' 47" E 16o 10' 27" Położenie: Województwo: Zachodniopomorskie, Powiat: Drawski, Gmina: CzaplinaWłaściciel: Okręgi / Woda PZW: Okręg PZW Szczecin, (zobacz porozumienia Okręg PZW Szczecin 2019 r.)Regulamin połowu: Regulamin PZW W pobliżu: OSiR Stare Kaleńsko, tel. 502 033 060, 94 375 52 56

7. Jezioro Mąkowskie (Cybowskie)

Akwen: Jezioro Mąkowskie GPS: N 53° 16' 42" E 15° 48' 42"Położenie: Województwo: Zachodniopomorskie, Powiat: Draw-



ski, Gmina: Kalisz Pomorski Właściciel: Łowiska komercyjne (opłaty za wędkowanie Przedsiębiorstwa Rybackiego Złocieniec Sp. z o.o) W pobliżu: Camping Mąkowskie, Cybowo, 78-540 Kalisz Pomorski, tel. 508228742, 519152302e-mail: kamping.makowary@wp.pl

8. Jezioro Wilczkowo

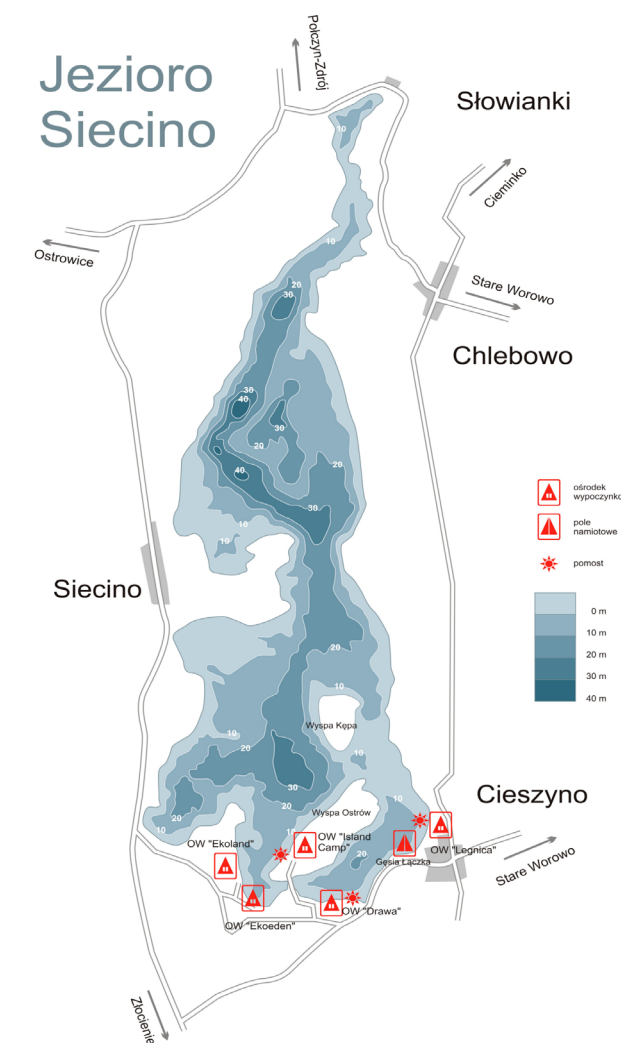
Akwen: Jezioro Wilczkowo GPS: N 53o 34' 23" E 16o 6' 41" Położenie: Województwo: Zachodniopomorskie, Powiat: Drawski, Gmina: Złocieniec Właściciel: Okręgi / Woda PZW: Okręg PZW Koszalin, (zobacz porozumienia Okręg PZW Koszalin 2019 r.) (opłaty za wędkowanie Przedsiębiorstwa Rybackiego Złocieniec Sp. z o.o)

Jezioro Siecino

Nieopodal Złocieńca (około 10 km na północ od miasta) leży jedno z najczystszych jezior w Polsce - jezioro Siecino. Zbiornik położony w całości na obszarze Drawskiego Parku Krajobrazowego charakteryzuje się bardzo czystą i przejrzystą wodą, piaszczystym dnem oraz bogactwem fauny i flory występującej w jego wodach. Nad jeziorem znajdują się następujące miejscowości: Siecino, Cieszyńno, Chlebowo i osada Słowianki. Jest to duże jezioro rynnowe o powierzchni 743 ha i maksymalnej głębokości wynoszącej 48 m. Akwen położony jest południowo, a jego długość wynosi 7,5 km. Na jeziorze znajdują się dwie duże wyspy: Kępa (pow. 18 ha) i Ostrów (pow. 30 ha), z tym że ta druga połączona jest ze stałym lądem sztucznie usypaną groblą. Siecino posiada ciekawą, dobrze rozwiniętą linię brzegową. Brzegi generalnie są łatwo dostępne i na całej długości bez trudu znajdziemy dogodne miejsca do

plażowania i wędkowania. Z jeziora wypływa rzeka Rakon, która po ok. 9 km uchodzi do rzeki Kokony, stanowiąc jej główny dopływ. Baza turystyczna zlokalizowana jest głównie przy południowym brzegu jeziora. W Cieszyńcu oraz na wyspie Ostrów znajduje się kilka ośrodków wypoczynkowych, gospodarstw agroturystycznych, pół namiotowych oraz wypożyczalni sprzętu wodnego. Znajdziemy tam także sklepy i zaplecze gastronomiczne. W Cieszyńcu zbiega się kilka szlaków turystycznych: pieszych i rowerowych, które doprowadzą nas do najciekawszych atrakcji okolic jeziora Siecino. Przez Słowianki i Cieszyńno przebiega tzw. szlak zwiniętych torów - ścieżka rowerowa łącząca Połczyn Zdrój ze Złocieniemcem. Przez Słowianki i Cieszyńno przebiega także szlak zwinionych torów - ścieżka rowerowa łącząca Połczyn Zdrój ze Złocieniemcem. Z uwagi na przejrzystość wody Siecino jest ulubionym akwenem pletwonurków. Nurkowanie w wodach jeziora dostarcza niez-

pomnianych wrażeń, a spotkanie sporego szczupaka czy okazałego węgorza nie jest niczym niezwykłym. Jezioro także idealnie nadaje się do żeglowania i pływania na desce z żaglem. Na Siecynie duże otwarte przestrzenie, urokliwe zatoczki oraz sporo miejsc do cumowania i wodowania jachtów sprzyjają żeglarzom. Również wędkarze będą zadowoleni. Wędkować można na całej długości brzegów jeziora, gdzie znajdziemy sporo kładek wędkarskich. Z uwagi na głębokość jeziora i czystość wody występują tu praktycznie wszystkie gatunki ryb jeziornych. Niektóre z nich osiągają naprawdę rekordowe rozmiary, więc warto uzbroić się w cierpliwość i zapożyczyć na okazałego szczupaka, czy okonia. Jezioro leży w granicach Drawskiego Parku Krajobrazowego i objęte jest tzw. strefą ciszy czyli zakazem używania silników spalinowych. Pozwolenie na wędkowanie udziela Gospodarstwo Rybackie w Złocieniu.





Jeziro Lubie



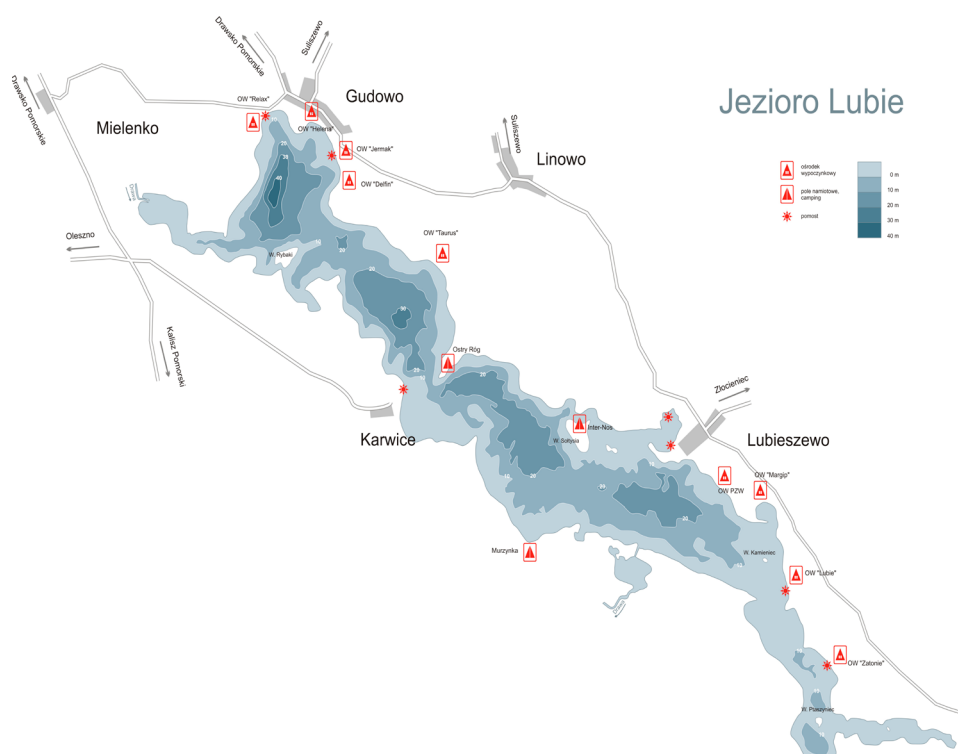
Najdłuższym akwenem Pojezierza Drawskiego jest jezioro Lubie, którego rymna przekracza 14 km długości. Północne jest 5 km na południowy wschód od Drawsko Pomorskiego, a nad jego brzegami znajdują się trzy miejscowości: Gudowo, Lubieszewo i Karwice. Południowy brzeg jeziora formalnie wchodzi w skład poligonu wojskowego. Jednak poligon właściwy zaczyna się kilka kilometrów w głąb lądu i do step do brzegu nie jest zabroniony. Lubie jest trzecim co do wielkości jeziorem Pojezierza Drawskiego, ma powierzchnię 1439 ha i maksymalną głębokość 46 m. Na jeziorze znajduje się 5 wysp. Akwen posiada ciekawą i niezle rozwiniętą linię brzegową. Występują tu liczne

zatoeki, począwszy od dużych i owalnych poprzez długie, wąskie aż po małe ciche zatoczki schowane za półwyspami. Cechą charakterystyczną jeziora są także dwa duże półwyspy (Ostry Róg i Półwysp Mrówkowy) głęboko wznoszące się w toń jeziora, tworząc mniej więcej w połowie długości jeziora znaczne przewężenie. Cały południowy brzeg jest porośnięty wspaniałymi lasami, a przepastne Bory Karwickie ciągną się wiele kilometrów na zachód i południe od jeziora. Północny brzeg jeziora jest łatwo dostępny, zagospodarowany turystycznie i oferujący wiele miejsc przeznaczonych dla turystów. Nad jeziorem w wielu miejscach spotkamy piękne klifowe urwiska, ze szczytu

których rozciąga się piękna panorama jeziora. Akwen posiada jeszcze jedną bardzo ciekawą cechę. Otóż ze względu na anomalie magnetyczną, pomiędzy krańcem zachodnim i wschodnim występuje różnica poziomów lustra wody wynosząca 23 cm. Jest to zjawisko bardzo rzadkie i jedyne na Pojezierzu Drawskim. Baza turystyczna nad jeziorem usytuowana jest po północnej stronie jeziora w miejscowościach letniskowych Gudowo i Lubieszewo. Zlokalizowane są tam liczne ośrodki wypoczynkowe, gospodarstwa agroturystyczne, pola namiotowe, przystanie z pomostami i kąpieliska. Na południowym brzegu z uwagi na poligon wojskowy rozwój turystyki był ograniczony. Na całej długości

linii brzegowej spotkamy liczne naturalne, piaszczyste plaże. Przez jezioro przepływa rzeka Drawa, którą należy zaliczyć do jednego z najpiękniejszych szlaków kajakowych Polski, który przyciąga w sezonie letnim na jezioro wielu kajakarzy płynących indywidualnie lub w dużych zorganizowanych grupach. Na kajakarzy na brzegach jeziora czeka wiele atrakcyjnych miejsc biwakowych. Akwen jest bardzo atrakcyjny dla żeglarzy. Więcej tu przychylne wiatry. W Gudowie i Lubieszewie znajdziemy przystanie z pomostami i slipami, a duża ilość urokliwych zatok i półwyspów dostarcza wielu wrażeń. Jezioro cieszy się także powodzeniem wśród miłośników windsurfingu. Lubie jest

jednym z dużych jezior Pojezierza Drawskiego, na którym dozwolone jest korzystanie z łodzi motorowych. Pozwala to na uprawianie narciarstwa wodnego czy pływanie na skutkach wodnych. Jezioro jest bardzo zasobne we wszystkie gatunki ryb jeziornych. Z uwagi na swoją głębokość spotkamy tu sieję i sielawę, a okazałe płocie, leszcze i okonie to rzecz jak najbardziej normalna. Na uwagę zasługuje fakt, że dominującym drapieżnikiem jest tu sandacz (a nie szczupak jak to bywa w większości akwenów pojezierza) i to jego łowi się tu najczęściej. Pozwolenie na wędkowanie udziela Gospodarstwo Rybackie w Złocieniu.



Plaże ogólnodostępne/kąpieliska i miejsca wykorzystywane do kąpeli - POJEZIERZE DRAWSKIE:

1. Jezioro Okra, gmina Drawsko Pomorskie: kąpielisko: atrakcje dostępne na terenie kąpieliska: plac zabaw dla dzieci, boisko do siatkówki plażowej, zjeżdżalnie wodne, boisko do piłki wodnej,
2. Jezioro Lubie, gmina Drawsko Pomorskie: plaża w miejscowości Gudowo,
3. Jezioro Siecino, gmina Złocieniec: plaża na Wyspie Ostrów (zachodnia część wyspy),
4. Jezioro Bobrowo Wielkie: kąpielisko w gminie Kalisz Pomorski,
5. Jezioro Dramienko: kąpielisko w Żabinku w gminie Wierzchowo,
6. Jezioro Adamowo, gmina Drawno: miejsce wykorzy-



stywane do kąpeli w Drawnie

7. Jezioro Dominikowskie, gmina Drawno: miejsce wykorzystywane do kąpeli w Dominikowie,

8. Jezioro Czaplino, gmina Czaplonek: miejsce wykorzystywane do kąpeli w Czaplunku,

9. Jezioro Drawsko, gmina Czaplonek: miejsce wykorzystywane do kąpeli przy ośrodkach wypoczynkowych: Nad Srebrnym, Ome-

ga, Kusy Dwór,

10. Jezioro Kaleńskie, gmina Czaplonek: miejsce wykorzystywane do kąpeli w Starym Kaleńsku,

11. Jezioro Siecino, gmina Złocieniec: miejsca wykorzystywane do kąpeli przy ośrodkach wypoczynkowych: Pałac w Cieszynie, Ekoland, Ekoeden, Drawa,

12. Jezioro Lubie, gmina Złocieniec: miejsce wykorzystywane do kąpeli w Zatoniu,

Sklepy wędkarskie: POJEZIERZE DRAWSKIE

Złocieniec:

1. Sklep Wędkarski Pepfish ul. 3 Pułku Piechoty 23 78-520 Złocieniec Tel. 793 696 672 Wejście od strony rzeki Wąsawy
2. Stoisko z artykułami wędkarskimi w Bricomarché ul. Włókiennicza 11 78-520 Złocieniec
3. Art. Wędkarskie. Wysokiński Adam ul. Stary Rynek 12A 78-520 Złocieniec Tel. 501 187 668

Czaplonek:

1. Art. Wędkarskie, zoologiczne i sportowe ul. Wałęcka 21 78-550 Czaplonek Tel. 604 126 284
2. „ESOX” Sklep wędkarski Maciej

Bernat

ul. Wałęcka 3
78-550 Czaplonek
Tel. 660 705 552
3. Zabłocki Eugeniusz. Sklep Wędkarski ul. Wałęcka 14 78-550 Czaplonek Tel. 604 126 284

Drawsko Pomorskie

1. Warzywoda Jolanta Sklep Wędkarski ul. Generała Władysława Sikorskiego 19 78-500 Drawsko Pomorskie Tel. 94 363 2588
2. Art. Wędkarskie w Sklepie PSB Mrówka ul. Starogrodzka 29 78-500 Drawsko Pomorskie



Drawa

Najdłuższą rzeką Pojezierza Drawskiego jest Drawa, którą należy zaliczyć do najpiękniejszych szlaków kajakowych Polski. Rzeka bierze swój początek w Dolinie Pięciu Jezior, na terenie gminy Połczyn Zdrój i po przebyciu 186 km wpada do Noteci w okolicach Krzyża Wielkopolskiego. Drawa przepływa przez wiele jezior, a nad jej brzegami rozlokowały się główne miasta regionu. Przepływa m.in. przez wielkie jeziora regionu Żerdno, Drawsko, Lubie oraz przez miasta Czaplonek, Złocieniec, Drawsko Pomorskie, Kalisz Pomorski i Drawno. Drawa to rzeka o kilku obliczach. W górnym odcinku płynie przez liczne jeziora, meandruje wśród lasów i łąk, a nurt jest spokojny, czasami wręcz leniwy. Po wypłynięciu z jeziora Lubie rzeka zmienia swój charakter, wypłyca się, nabiera szybkości, a wartki nurt i kamieniste dno upodobniają ją do rzek górskich. Odcinek przez Drawieński Park Narodowy to kolejne oblicze. Rzeka jest tu szeroka i głęboka, jednak nurt jest wartki a w rzece leży mnóstwo przeszkód w postaci powalonych drzew. Brzegi rzeki przeważnie są wysokie, porośnięte wspaniałym drzewostanem. Na ostatnim odcinku od parku narodowego do ujścia do Noteci nurt się uspokaja, rzeka jest szeroka i nabiera

charakteru typowej rzeki nizinnej. Szlak kajakowy Drawy nosi imię Ks. Kardynała Karola Wojtyły. Odcinek rzeki od mostu i drogi łączącej Drawsko Pomorskie z Kaliszem Pomorskim do elektrowni wodnej w Borowie to zamknięty odcinek szlaku. Samowolne przepływanie przez teren drawskiego poligonu wojskowego jest zabronione. Możliwość przepłynięcia tego odcinka najlepiej uzgodnić z organizatorem spływu. Kajak można także przewieźć transportem kołowym omijając ten odcinek. Przed wypłynięciem na teren Drawieńskiego Parku Narodowego w Punkcie Informacyjnym DPN, znajdującym się przy ujściu rzeki z jeziora Grażyna, należy wykupić bilety pozwalające wypłynąć na teren parku. Uwaga: odcinek Drawy przez Drawieński Park Narodowy jest zamknięty w okresie lęgowym czyli od wczesnej wiosny do końca czerwca. Odcinek ten uważany jest za najpiękniejszy na całym szlaku, choć z uwagi na bystry nurt i liczne przeszkody w rzece nie należy do najłatwiejszych. Biwakowanie na terenie DPN dozwolone jest tylko w wyznaczonych miejscach, tzw. bindugach, które są bardzo dobrze urządzone i równomiernie rozłożone wzdłuż rzeki przecinającej park.



Informacja Turystyczna - Pojezierze Drawskie

Centrum Turystyki Czaplonek

LOT Czaplonek ul. Rynek 1 78-550 Czaplonek tel./fax. 94 375 47 90 e-mail: promocja@czaplonek.pl e-mail: kultura@czaplonek.pl e-mail: lot@czaplonek.pl

Biuro Turystyczne Mrówka

Radosław Wawer ul. Wałęcka 3 78-550 Czaplonek tel./fax. 94 375 50 67 tel. 604 576 361 e-mail: biuro@mrówka.pl

www.mrówka.pl

Centrum Sportów Wodnych „Delfin” ul. Wałęcka 54a 78-550 Czaplonek tel. 94 375 43 14 lub 606 890 936 e-mail: delfinczaplonek@poczta.onet.pl
Przedsiębiorstwo Turystyczne „Stary Drahim” Stare Drawsko 24 78-550 Czaplonek tel. 94 375 88 20 fax. 94 375 88 12 www.drahim.com.pl e-mail: biuro@drahim.com.pl
Centrum Informacji Turystycznej ul. Kolejowa 1, 78-500 Drawsko

Pomorskie tel. 094 363 25 03, email: turystyka@drawsko.pl; informacjaturystyczna@drawsko.pl
Polskie Towarzystwo Turystyczne – Krajoznawcze Oddział w Drawsku Pomorskim ul. Piłsudskiego 12, 78-500 Drawsko Pomorskie email:pttk.drawskopomorskie@wp.pl
LOT „Ziemia Drawska” Ul. Kolejowa 1, 78–500 Drawsko Pomorskie, tel. 669 170 756 e-mail: prezes.lot@ziemiadrawska.pl biuro.lot@ziemiadrawska.pl
Biuro Turystyczne „Delfin”

ul. Piłsudskiego 21, 78-500 Drawsko Pom., tel. 094 363 48 67; 606 890 936 e-mail: biurodelfin@poczta.onet.pl
INFORMACJA TURYSTYCZNA I WYPOŻYCZALNIA ROWERÓW (czynna od 1 kwietnia do 30 października) Dworzec PKS ul. Toruńska 3 78-540 Kalisz Pomorski, tel. 783402171 email: promocja@kaliszpom.pl
Gminny Ośrodek Kultury, Sportu i Turystyki ul. Parkowa 7 78-530 Wierzchowo



TURYSTYKA ROWEROWA

SZLAKI ROWEROWE ORAZ SZLAKI TURYSTYCZNE W POWIECIE DRAWSKIM:

1. Czerwony - "Kraina zaklętego trójkąta", 45 km, okrężny Czaplinek - Sikory - j. Komorze - Kuszewo - Żerdno - Stare Drawsko - Nowe Drawsko - Sikory - Czaplinek
Warto zobaczyć: Czaplinek (kościół parafialny pw. Św. Trójcy, kościół pw. Podwyższenia Krzyża Św., Sławogród, Izba Muzealna, pomnik Papieża, pomnik rybaka), osada ceramiczna w Sikorach, jezioro Żerdno, jezioro Komorze, ruiny zamku Drahim w Starym Drawsku, kościół w Starym Drawsku

2. Niebieski - "Dolina pięciu jezior", 48 km, okrężny Czaplinek - Kołomąt - Stare Drawsko - Kuźnica Drawska - Prosinko - Prosino - Dolina Pięciu Jezior - Czarnkowie - Brzezinka - Kluczewo - Drahim - Stare Drawsko - Czaplinek
Warto zobaczyć: Jezioro Drawsko, Drawski Park Krajobrazowy, rezerwat "Dolina Pięciu Jezior", rezerwat "Brunatna Gleba", rezerwat "Jezioro Prosino", cmentarz w Kluczewie

3. Zielony - "Szlak Dobrzycki", 45 km, okrężny Czaplinek - Czarne Małe - Nobliny - Ostroróg - Jeziorna - Motarzewo - Machliny - Psie Głowy - Czaplinek
Warto zobaczyć: rzeka Dobrzyca, Czarne Małe, jezioro Czaplinek, jezioro Machliny Małe, fortyfikacje Wału Pomorskiego

4. Czarny - "Lobeliowe jeziora", 33 km, okrężny Czaplinek - Łąka - Stare Kalańsko - j. Krzemno - j. Ciemniak - Pławno - j. Krzemienko - Psie Głowy - Byszkowo - Trzciniak - Broczyno - Czaplinek

Warto zobaczyć: jezioro Krzemno, jezioro Pławno (Plagowskie), gład "Tempelburg", pałac w Trzciniu, kościół w Broczynie

5. Czerwony - "Szlak Drawy", 60,7 km, okrężny Złocieniec - Bobrowo - Stare Kalańsko - j. Kalańskie - Żeliszewo - Siemczyno - Piaseczno - Rzepowo - Warnięg - Grabinek - Bolegorzyn - Nowe Worowo - Stare Wo-

rowo - Cieszyno - Złocieniec
Warto zobaczyć: Drawa, Pałac w Bobrowie, Żeliszewski Zapiecek, kościół w Piaseczynie, spichlerz w Rzepowie, Muzeum PGR w Bolegorzynie, Galeria Sztuki w Warnięg, wiatrak w Nowym Worowie, pałac i kościół w Cieszynie, pałac w Siemczynie

6. Czerwony - "Wokół Jeziora Lubie", 50 km, okrężny Drawsko Pomorskie - Gudowo - Linowo - Lubieszewo - Zatonie - Sienica - Karwice - Dzikowo - Mielenko Drawskie - Drawsko Pomorskie
Warto zobaczyć: Drawsko Pomorskie (kościół pw. Zmartwychwstania P.N.J.Ch., magazyn solny, fragmenty murów obronnych, kościół pw. św. Pawła Apostoła, pomnik czołgów przy Szkole Podstawowej), budynek Starostwa Powiatowego, jezioro Lubie, pałac p.w. św. Barbary w Gudowie, grodzisko w Gudowie, kościół p.w. Świętego Kazimierza w Lubieszewie, Młodzieżowy Ośrodek Zdrowego Życia "Zatonie" nad jeziorem Lubie, pałac w Karwicach, leśniczówka w Dzikowie, ścieżka przyrodnicza "Dzikowo - Karwice", pałac w Mielenku Drawskim, kościół pw. Matki Bożej Królowej Polski w Mielenku Drawskim

7. Niebieski - "Wzgórza Moreny Czołowej", 58 km, okrężny Drawsko Pomorskie - Małe Jankowo - Ustok - Gajewko - Zagózd - Olchowice - Nętno - Łabędzie - Tęczyn - Przytoń - Dołgie - Zarańsko - Drawsko Pomorskie

Warto zobaczyć: Kokna, kościół w Nętnie, kościół w Łabędziach, ruiny pałacu w Tęczynie, kościół w Zarańsku, jezioro Dołgie

8. Zielony - "Parki Krajobrazowe", 27,2 km Drawsko Pomorskie - Mielenko Drawskie - Woliczno - Ziemsko - Studnica - Ińsko
Warto zobaczyć: Kościół i pałac w Mielenku, kościół w Wolicznie, Drawski Park Krajobrazowy, Iński Park Krajobrazowy,

9. Żółty - "Dolina Rzeki Drawy", 27,5 km, okrężny

Drawsko Pomorskie - Gudowo - Suliszewo - Dalewo - Zarańsko - Drawsko Pomorskie

Warto zobaczyć: Drawa, kościół w Suliszewie, zespół pałacowo - parkowy w Suliszewie, kościół w Dalewie, pałac w Dalewie, kościół w Zarańsku, Wyspa świętych koni

10. Czarny - "Rzeka Brzeźnicka Węgorza - Wodospady", 40,2 km, okrężny Drawsko Pomorskie - Mielenko Drawskie - Woliczno - Ginawa - Wiewiecko - Brzeźniak - Kumki - Krzynno - Małe Jankowo - Drawsko Pomorskie
Warto zobaczyć: Kościół w Ginawie, kościół w Brzeźniaku, Kołatka (ruiny dawnego młyna wodnego na Brzeźnickiej Węgorzy), Brzeźnicka Węgorza,

11. Pomarańczowy - "Ścieżki przyrodnicze", 49,8 km, okrężny Drawsko Pomorskie - Jankowo - Ziemsko - Oleszno - Kotonop - Żołędowo - Karwice - Dzikowo - Mielenko Drawskie - Drawsko Pomorskie

Warto zobaczyć: Spichlerz zbożowy w Jankowie, Pomnikowa lipa w Jankowie, Poligon Drawski, Czworak w Żołędowie

12. Zielony - "Pętla kaliska", 45 km, okrężny Kalisz Pomorski - Biały Zdrój Drawsko Pomorskie - Małe Jankowo - Ustok - Gajewko - Zagózd - Olchowice - Nętno - Łabędzie - Tęczyn - Przytoń - Dołgie - Zarańsko - Drawsko Pomorskie

Warto zobaczyć: Kalisz Pomorski (pałac Wedłów, kościół p.w. MB Królowej Polski, plebania, XIX-wieczny cmentarz położony blisko jeziora Bobrowo Wielkie, kamień szlifierski), kościół w Białym Zdroju, jezioro Mąkowskie, most i wiadukt obok przystani Mąkowskiej, jezioro Młyńskie, jezioro Szerokie, Dębsko, kościół i cmentarz w Suchowie, elektrownia w Borowie

13. Czerwony - "Kaliskie lasy", 44 km, okrężny Kalisz Pomorski - Giżyno - Kościół i pałac w Darskowie, kościół w Kosobudach - Linowo - Biały Zdrój - Krężno - Kalisz Pomorski

Warto zobaczyć: kościół w Giżynie, spichlerz



w Giżynie, kościół w Białym Zdroju, spichlerz w Starej Studnicy, odkrywkę skał gnejsowych, młyn w Starej Korytnicy, stok narciarski "STARA STUDNICA-SKI"

14. Niebieski - "Drawica i jezioro Mąkowskie", 20 km, okrężny Kalisz Pomorski - j. Mąkowskie - Cybowa - Sucho - Jasnopole - Kalisz Pomorski

Warto zobaczyć: Jezioro Mąkowskie (Cybowskie), kościół w Suchowie, elektrownia wodna w Borowie. Przez gminę Kalisz Pomorski przebiega Greenway "Naszynnik Północy" - szlak rowerowy długości 870 km, obejmujący swoim zasięgiem cztery województwa (zachodniopomorskie, kujawsko - pomorskie, wielkopolskie i pomorskie). Jego trasa rozpoczyna się w Debrznie, a kończy w Kamieniu Krajeńskim. Na terenie powiatu drawskiego przebiega przez miejscowości: Czaplinek, Kalisz Pomorski oraz Drawsko Pomorskie.

15. Zielony - "Jezioro Kańsko", 17,7 km, okrężny Złocieniec - j. Rakowo Duże - j. Rakowo Małe - j. Kańsko - Złocieniec

16. Żółty - "Góra Lisica", 28 km, okrężny Złocieniec - Darskowo - Rzęśnica - Kosobudy - Linowo - Lubieszewo - Stawno - Złocieniec

17. Czarny - "Dolina Wąsawy", 30,7 km, okrężny

Złocieniec - Osiek Drawski - Wierzchow - j. Górne - j. Dolne - Wąsosz - Bobrowo - Złocieniec

Warto zobaczyć: Kościół w Osieku Drawskim, Kościół w Wierzchowiu, Pałac w Wąsoszy, Jezioro Wąsosze (Wąsowo), Wąsawa, Miejska pamięci w Żabinie, Będlinie, Wierzchowiu i Nowych Laszkach

18. Niebieski - "Dookoła Jeziora Siecino", 39 km, okrężny Złocieniec - Gronowo - Ostrowice - Szczytniki - Szczytleno - j. Siecino - Słowianki - Chlebowo - Cieszyno - j. Skąpe - j. Czarnówek - j. Dłusko - Złocieniec
Warto zobaczyć: jezioro Siecino, kościół w Ostrowicach, pałac w Słowiankach, kościół w Cieszynie, pałac w Cieszynie, rezerwat "Jezioro Czarnówek", rezerwat "Torfowisko nad jeziorem Morzysław Mały"

19. "Szlak zwiniętych torów" (27 km), Złocieniec - Cieszyno - Chlebowo - Słowianki - Gawroniec - Toporzyc - Dobino - Ostrowąs - Połczyn Zdrój
Warto zobaczyć: Greenway - Naszynnik Północy, kościół i pałac w Cieszynie, kościół w Gawroncu i Toporzycu, rezerwat "Torfowisko Toporzyc".

20. Pomarańczowy - "Środek Powiatu Drawskiego", (4,5 km)

Stawno - geodezyjny środek Powiatu Drawskiego - Stawno



AKTYWNI NA POJEZIERZU DRAWSKIM



REJSY PO JEZIORZE DRAWSKO

Na rejsy po przepięknym jeziorze Drawsko zapraszają dwie łódzie motorowe.


W sezonie wiosenno-letnim gmina Czaplinek oferuje rejsy statkiem spacerowym PERKOZ po jeziorze Drawsko z przystani Ośrodka Sportów Wodnych w Czaplinku, ul. Nadbrzeże Drawskie 1. Rejsy dla 12 osób na Wyspę Bielawę odbywają się dwa razy dziennie:

- I rejs o godz. 11:00
- II rejs o godz. 16:00
Kontakt: 665 7777 02, 665 7777 716
e-mail: halaw-szczaplinek@wp.pl, www.czaplinek.pl
Druga jednostką pływającą po jeziorze Drawsko jest 12 osobowa łódź motorowa „Aquarius” Startuje ona z pomostu Ośrodka



Wypoczynkowego „Drawtur” w Czaplinku przy ulicy Pięciu Pomostów Rejsy odbywają się przy ładnej pogodzie. Możliwe jest wynajęcie łodzi wraz ze sternikiem. Jest to nowoczesna łódź z sześćdziesięciokonnym silnikiem Merkur. Rejsy dla minimum 10 osób (20zł/dorosły, 15zł/dziecko) Kontakt: 94 375 5454, 799 598 899, camping@drawtur.com www.drawtur.pl

„Park Wodny Cieszyno”



Park Wodny Cieszyno to miejsce dla każdego. Plaża zlokalizowana nad brzegiem jeziora Siecino zapewni rozrywkę całej rodzinie. W skład Parku wchodzi 250 m piaszczystej plaży, trzy pomosty rekreacyjne, wypożyczalnia sprzętu wodnego, bar plażowy oraz największy w województwie zachodniopomorskim park zabaw na wodzie. W skład niego wchodzi: trampoliny, zjeżdżalnie, batut, matpi gaj, dmuchane poduchy i wyrzutnie.

W wypożyczalni sprzętu wodnego znajdziesz:
- kajaki turystyczne, kajaki sit on top, canoe
- deski SUP
- rowery wodne 4 i 6 osobowe z platformą do opalania
- rowery wodne elektryczne
- łódzie wędkarskie wiosłowe oraz z silnikiem elektrycznym

Turystyka Podwodna na Pojezierzu Drawskim.

Jeziora Pojezierza Drawskiego doskonale nadają się do nurkowania. W naszym regionie działają dwie bazy nurkowe, nad jeziorem Drawsko oraz nad jeziorem Siecino. Organizowane są tam kursy nurkowania, a także można wypożyczyć specjalistyczny sprzęt oraz załadować butle. Więcej informacji na stronach internetowych baz nurkowych:

Centrum Nurkowe „SHARK”
78-520 Złocieniec ul. Czaplinecka 2A
Baza Nurkowa Ośrodek „ISLAND CAMP” nad Jeziorem Siecino
www.sharkdive.com.pl

Zachodniopomorskie Centrum Techniki Nurkowej „OCTO”
Baza Nurkowa nad Jeziorem Drawsko Ośrodek Wypoczynkowy „DRAWTUR”
ul. Pięciu Pomostów 1,
78-550 Czaplinek
www.zctn.pl

Organizatorzy spływów kajakowych



Zestawienie organizatorów spływów kajakowych oraz firm wypożyczających i transportujących kajaki działających w naszym regionie.

CZAPLINEK
Biuro Turystyczne „Mrówka”
ul. Walecka 3, 78-550 Czaplinek
Tel. 94 375 50 67, Kom. 604 576 361,
www.mrowka.pl

„BosMan” Radosław Filipczak
ul. Kochanowskiego 20A/25, 70-550 Czaplinek
Tel. 94 716 46 44, Kom. 509 214 111,
www.bosman.info.pl

Spływy kajakowe rzeką Drawą
Rzepowo 5
tel. 696 973 218

Biuro Turystyki Aktywnej „IRENA”
Sikory 66, 78-550 Czaplinek
Kom. 503 440 004
www.kajaki-sikory.pl

DRAWSKO POMORSKIE
Skiff-Slalom - Sławomir Greziak
Ul. Sobieskiego 3/1, 78-500 Drawsko Pomorskie,
Tel. 94 363 39 74, kom. 602 846 561,
www.skiff-slalom.pl

CSW Delfin
ul. Łąkowa 21, 78-500 Drawsko Pomorskie
Tel. 94 363 4867, Kom. 606 890 936
Oddział w Czaplinku

ul. Walecka 54a, 78-550 Czaplinek,
tel. 94 375 43 14,

Oddział w Złocieniu
ul. Czaplinecka 1, 78-520 Złocieniec,
tel. 94 367 04 55
www.esplywykajakowe.pl

P.H.U. „Jermak”
Gudowo, 78-500 Drawsko Pomorskie
Tel. 94 363 22 59, Kom. 604 666 550,
www.jermak.com

Firma Turystyczna Ewa i Leszek Mazurkiewicz
ul. Jaśminowa 41, 78-500 Drawsko Pomorskie
Tel. 94 363-59-80, kom. 602 782 458,
www.splywykajakowedrawa.pl

„Jedrkowe Zakole” - Drawa (spływy, biwaki)
tel. 607-630-605
www.jedrkowezakole.pl

ZŁOCIENIEC
CENTRUM SPORTÓW WODNYCH „DELFIN”
Artur Krzemień
ul. Czaplinecka 1, 78-520 Złocieniec
tel. 606 890 936
www.esplywykajakowe.pl/

SpływyDrawa.PL
Izabela i Szymon Witkowsky
Agroturystyka OSTOJA
Lubieszewo 10, 78-520 Złocieniec
tel. 695 626 323, tel. 665 999 1
www.splywydrawa.pl

DRAWNO:
Pole namiotowe w Drawnie.
73-220 Drawno, ul. Kaliska
e-mail: fajnekajaki@poczta.fm
informacja i rezerwacja:
tel. 507 738 351

Super Wypoczynek
73-220 Drawno, ul. Kolejowa 6d/3
NBP BP O/CHOSZCZNO
87 1020 4867 0000 1802 0135
4638



JAZDA KONNA NA POJEZIERZU DRAWSKIM

SZCZYCIENKO



Agroturystyka „Ul”,
Szczycienko 11,
78-523 Nowe Worowo
Tel. 662 095 085
www.dzikiekonie.pl

Nad czystym i pięknym jeziorem Siecino na terenie Drawskiego Parku Krajobrazowego i na obszarze NATURA 2000, przy trasie nr 173 łączącej miejscowości Drawsko Pomorskie i Potczyn Zdrój, oto-

czony kamiennym murem i ciągnącymi się setkami metrów ogrodzeniami z drewnianych desek, znajdziecie jedyne w swoim rodzaju, niepowtarzalne miejsce jakim jest EKOLOGICZNE GOSPODARSTWO ROLNO-AGROTURYSTYCZNE „UL”.

W ofercie: jazda konna, agroturystyka

Jazda konna -KARPNO



Gospodarstwo Rolne Karpno
Karpno 3
78-506 Ostrowiec
Tel. rezerwacje noclegu 601 804 451
Tel. jazda konna 693 269 751

Karpno to duża, ponad trzysethektarowa posiadłość wiejska z XIX wieku, położona na Pojezierzu Drawskim. Wokół osiemnastohektarowego, otoczonego bukowo-

-dębowym starodrzewem jeziora Karpno, rozciągają się malowniczo połażone łąki i pastwiska oraz ekologiczne pola, należące do posiadłości. W Karpnie znajdują Państwo upragnioną ciszę i spokój. W ofercie: jazda konna, wyjazdy konne w teren i nauka jazdy konnej, wyprawy rowerowe, pływanie w jeziorze, obserwowanie natury i foto-safari, odpoczynek.

BeActive Marcelina Bzdyrek – Jazda konna Czarne Małe



Zapraszam wszystkich na naukę jazdy konnej i coś jeszcze BeActive to nie firma. To sposób na życie! Tak mówi pomysłodawczyni i założycielka przedsięwzięcia Marcelina Bzdyrek. Każdy profil działalności to efekt sportowych pasji i zainteresowań właścicielki. W szerokim wachlarzu oferowanych usług możemy znaleźć jazdę konną- będącą największą pasją instruktorki, nordic walking, snurkowanie, liny czyli zajęcia z wykorzystaniem sprzętu asekuracyjno-zjazdowego oraz rzadko spotykany paintball halowy. Dopełnieniem oferty stanowi organizacja obozów i warsztatów dla dzieci i młodzieży oraz cyklicznej imprezy dedykowanej miłośnikom przebieżek z psem- Zachod-

niopomorskich DogTrekkings. Działalność nastawiona jest na promocję aktywnego wypoczynku z wykorzystaniem naturalnych walorów przyrodniczych regionu. JAZDA KONNA
* Jazdy dla zaawansowanych i początkujących
* Fantastyczne tereny- pola, lasy i jeziora
* Przesympatyczne konie
* Wykwalifikowana kadra
Jazdy odbywają się na stajni przy zakładzie torfowym w Czarnym Małym.
40 zł /h / jazdy w grupie
50 zł /h / jazdy indywidualnie
karnety 8 h 320zł
tel. 696 06 90 96 mail: beactivemarcelina@

STAJNIA W ZARAŃSKU



Zarańsko 1A, 78-500 Drawskotel.
690 999 663

Ośrodek animaloterapii i rekreacji konnej w Zarańsku to gospodarstwo położone zaledwie 2 km od Drawska Pomor-


skiego. Oferuje zajęcia z jazdy konnej zarówno dla dzieci, jak i osób dorosłych; dla początkujących, jak i zaawansowanych. Można również skorzystać z zajęć typu hipoterapia, felinoterapia, animaloterapia

oraz przejażdżek mini bryczką. W wakacje oraz ferie zimowe organizowane są półkolonie dla dzieci i młodzieży oraz obozy jeździeckie. Zajęcia odbywają się niezależnie od pogody, ponieważ posiadamy salę dla dzieci oraz krytą ujeżdżalnię. Zapraszamy wszystkich miłośników zwierząt i wsi! Ośrodek animaloterapii i rekreacji konnej

W ofercie: jazda konna, hipoterapia,



WARTO ZOBACZYĆ



Złocieniec - Zabytkowa aleja grabowa

Piękny zielony tunel otwory się przed każdym, kto odwiedzi złocieniecki Park Żubra (dawne ogrody zamkowe). Jedną z alejek obsadzono grabami, które specjalnie ukształtowano w taki sposób, by spletały się nad głowami spacerujących. Takie dzieło sztuki ogrodniczej nosi nazwę, której nieczęsto już dziś używamy – bindaże. Podczas letnich upałów znajdziecie tu przyjemny cień i delikatny

chłodek, ale i zimą drzewa prezentują się niesamowicie. Rosną ich tu 83 sztuki – niby „graby pospolite” (bo tak brzmi oficjalna nazwa drzewa) a przecież stanowią jeden z najciekawszych pomników przyrody w okolicach miasta. W woj. zachodniopomorskim znajdziecie trzy bindaże – w Kołobrzegu, Siemczynie i Złocieniu. Ten trzeci jest najstarszy.



GMINA DRAWNO

Gmina Drawno należy do jednych z najpiękniejszych i najbardziej atrakcyjnych turystycznie, a zarazem czystych ekologicznie regionów województwa zachodniopomorskiego.

Bogata rzeźba terenu, malownicze jeziora i rzeki, duże kompleksy pięknych i ciekawych przyrodniczo lasów - to główne walory naturalne naszej gminy. Dużą atrakcją dla miłośników przyrody stanowi Drawieński Park Narodowy, w którym znajdują się unikalne okazy fauny i flory niespotykanej na terenie Polski, a nawet Europy. Główną rzeką gminy - Drawą, biegnie szlak kajakowy, którym w młodości służył nasz wielki rodak Jan Paweł II. Poznaniu tych ziem sprzyjają liczne piesze, rowe-

rowe, konne i kajakowe szlaki turystyczne. Dla aktywnych kraja wymarzona... Wędkarz, myśliwy, rowerzysta, kajakarz, grzybiarz czy miłośnik historii - każdy znajdzie tu coś dla siebie. I to nie tylko latem. Gmina Drawno to idealne miejsce dla osób lubiących aktywny wypoczynek i dziką przyrodę. Dla wszystkich, którzy lepiej chcą ją poznać przygotowano sieć szlaków turystycznych - pieszych, rowerowych, Nordic-Walking, konnych i kajakowych.

Dane punktu informacji turystycznej
Centrum Informacji Turystycznej w „Spichlerzu”
ul. Jeziorna 2
73-220 Drawno
tel. +48 95 768 21 99
e-mail: cit@drawno.pl



CHATA TONIEGO

Jeśli szukacie Państwo in- tensywnego wypoczynku w „pięknych okolicznościach przyrody” to nie mogliście trafić lepiej. Czekają tu na Was ARA czyli AKTYWNOŚĆ, RELAKS i ADRENALINA. Gospodarstwo Chata Toniego, które jest oazą ciszy i spokoju, leży w pięknej okolicy, 10 metrów od niespotykanej czystości jeziora Żerdno. Raj dla siebie znajdują u nas wszy-

szy miłośnicy sportów wodnych, pływanie, nurkowania, wędkowania oraz grillowania, wycieczek rowerowych, wspinaczki ścianowej ale również saunowania i leniuchowania. Wiele atrakcji czeka też na najmłodszych, którzy pod fachowym okiem mogą dotknąć wielu atrakcji związanych z wodą. Mamy skatalogowane i opisane wszystkie rośliny na terenie

naszej posesji co stwarza okazję do wycieczek edukacyjnych połączonych z aktywnością fizyczną ponieważ ścieżka dendrologiczna przepłata się ze ścieżką zdrowia. **„CHATA TONIEGO”**
Nowe Drawsko 5
Gmina Czaplnek
78-550 poczta Czaplnek
tel. (+ 48 94) 375 88 79
tel. kom. (+48) 692 932 472
e-mail: biuro@chatatoniego.pl

Pałac Siemczyno

Pałac Siemczyno położony jest pomiędzy Złocieniem a Czaplkiem i 2 jeziorami. Każdy pokój dysponuje zestawem do parzenia kawy i herbaty oraz łazienką z prysznicem i bezpłatnym zestawem kosmetyków. Dodatkowe udogodnienia obejmują biurko oraz część wypoczynkową na świeżym powietrzu.



W Pałacu Siemczyno znajduje się całonocowa recepcja, ogród oraz sprzęt do grillowania. Obiekt udostępnia także zaplecze konferencyjne, wspólny salon oraz plac zabaw dla dzieci. W okolicy panują doskonałe warunki do uprawiania rozmaitych form aktywnego wypoczynku, w

tym turystyki pieszej i rowerowej, a także wędkowania. Lotnisko Szczecin-Goleniów oddalone jest od obiektu o 81 km. Ten obiekt w mieście Siemczyno jest także wysoko oceniany ze względu na lokalizację. Goście są z niej bardziej

ZAMEK DRAHIM

Ruiny zamku Drahim - znajdują się one w odległości 7 km na północ od Czaplina, przy szosie do Potczyna Zdroju, na przesmyku między jeziorami Drawsko i Żerdno. Stare Drawsko posiada długą i ciekawą historię. Już w VII wieku na miejscu obecnych ruin zamku znajdował się gród otoczony wałami drewniano - ziemnymi. Pierwotna nazwa miejscowości brzmiała Drahim. W końcu XIII wieku osada znalazła się w rękach joannitów. W 1366 r. Joannicy sprzedali dobra i wraz z nimi wzniesiony wcześniej zamek w Drahimu Kazimierzowi Wielkiemu. Wówczas zamek drahimski stał się siedzibą polskiego starostwa, najdalej na rubieży brandenbursko - pomorskiej wysuniętej polskiej placówki administracyjno



- wojskowej. Zamek poważnie rozbudowany został za czasów Władysława Jagiełły. Ponad trzy wieki - do 1668 r. na zamku znajdowała się rezydencja starostów polskich. Został on spalony w czasie wojny siedmioletniej (1756-1763) i nie odbudowany popadł w ruinę

zadowolony w porównaniu z innymi obiektami. Ten hotel w mieście Siemczyno jest także pozytywnie oceniany ze względu na stosunek jakości do ceny! Goście otrzymują więcej w tej cenie w porównaniu z innymi obiektami w tym mieście.



SZLAKI ROWEROWE ORAZ SZLAKI TURYSTYCZNE W POWIECIE WAŁECKIM:

1. Szlak niebieski (81,0 km): Trzcianka - Sarcz - Róża Wielka - Gostomia - Rusinowo - Strzeliny - Tuczno - Człopa - Trzebień - Wolowe Lasy - Trzcianka ,

2. Szlak planowany (nieznakowany, 56 km): Człopa - Załom - Pustelnik - Miradź - Jelenie - Krępa Krajeńska - Jezioro Wałeckie - Rzeczyca - Wrzosek - Tuczno - Człopa ,

3. Szlak czerwony: Mirosławiec - J. Kosakowo - Nieradź - rez. „Rosiczki Mirosławieckie” - Jez. Kocie - J. Gniewosz - Mirosławiec ,

4. Szlaki rowerowe Nadleśnictwa Płytnica:

a) Szlak czerwony (główny): Wałcz - Ostrowiec - Zabrodzie - Płytnica PKP - jezioro Krępsko Średnie.

b) Szlak niebieski: wokół jezior Krępsko Górne i Krępsko Średnie.

c) Szlak niebieski: szlak czerwony - Tarnowo - Wiesiółka - szlak czerwony.
d) Szlaki żółte (łącznikowe): - siedziba Nadleśnictwa Płytnica w Nowej Szwecji - szlak czerwony, - Czechyń - szlak czerwony, - Głowaczewo - szlak żółty z Czechynią, - Płytnica - jezioro Krępsko Średnie (szlak czerwony)

Turysta nie przejmując się przebiegiem granic administracyjnych, tym bardziej, że zazwyczaj i tak nie widać ich w terenie. Planowanie szlaków turystycznych wyłącznie w granicach danej gminy, powiatu czy województwa nie ma wiele wspólnego z wolnym duchem, jaki nieodłącznie towarzyszy rowerowym peregrinacjom. Tak samo widocznie uważali twórcy szlaków rowerowych okolic Tuczna i Człopy - otóż w sporej części wchodzi one na teren województwa wielkopolskiego - z korzyścią, rzecz jasna, dla rowerzysty. Dodatkowym atutem tułejszych szlaków jest także ich kształt - pętli. W dzisiejszych czasach, gdy liczba połączeń kolejowych systematycznie maleje, a na samochód stać prawie każdego, taki przebieg jest jak najbardziej uzasadniony. Otóż można samochód zostawić np. na parkingu leśnym, a rowerem wyjechać i wrócić do tego samego miejsca - ani na chwilę nie opuszczając szlaku.

Szlaki są stosunkowo łatwe, przewidziane są puste drogi asfaltowe wśród ciągnących się - wydawałoby się nieprzebranych - lasów. Wystarczy przywołać rower turystyczny na „dużych” kołach. Trudność: przeważnie niewielka, dominują drogi asfaltowe i utwardzone.

Oznakowanie: zgodne ze standaryzacją PTTK
Punkty węzłowe: Tuczno, Człopa

5. Szlak niebieski ZP 1130n (oznaczony w połowie 1998 r.)
Leśniczówka Wałcz - Ostrowiec, 4 km

W połowie drogi między Wałczem a Ostrowcem położona jest po prawej

stronie leśniczówka Wałcz. Cofamy się 200 m w stronę Wałcza i skręcamy w lewo na tzw. drogę czołgową. Następnie szlak ten łączy się ze szlakiem czerwonym i nasypem kolejowym - biegnie w stronę Ostrowca. Po ok. 1,5 km szlakiem niebieskim skręcamy w lewo i nasypem jedziemy w kierunku północno - wschodnim. Na drugim z kolei skrzyżowaniu dróg leśnych zmieniamy kierunek jeszcze raz w lewo i po 600 m dojeżdżamy do przystanku PKS w Ostrowcu. Tutaj kończy się szlak żółty. Trasa tego szlaku jest krótka, ale bardzo atrakcyjna. Uroku nadaje mu stary las sosnowy, zagajniki pełne grzybów i w końcowej części widok rzeki Dobrzycy.

Wyjeżdżając z Wałcza rowerem, możemy pokonać go w ciągu 2 - 3 godzin zupełnie spokojnej jazdy.

6. Szlak niebieski ZP 1131n
Wałcz - Raduń - Morzyce - Bukowina - Wałcz Raduń, 10 km

Jest to typowy najbardziej charakterystyczny i najczęściej uczęszczany szlak rowerowy i pieszy. Poszczególne jego fragmenty traktowane są jako doskonałe ścieżki do krótkich, rodzinnych spacerów lub przejażdżek rowerowych. Szlak ten rozpoczyna się w dawnej stacji PKP Wałcz - Raduń. Ulicą Okrężną biegnie wzdłuż działek ogrodniczych do drogi asfaltowej i skręca w prawo na osiedle Morzyce. Mija tory kolejowe Wałcz -

Tuczno i po 250 m dojeżdżamy nim do leśniczówki Morzyce. Dalej szlak drogą leśną biegnie prosto i jeszcze raz przecina te same tory kolejowe. Po kolejnych 350 m skręca w lewo, drogą leśną doprowadzając nas do Dębu Piastowskiego, 800 - letniego pomnika przyrody (obecnie istnieje sam konar drzewa). Po raz trzeci przejeżdżamy przez tory i duktami leśnymi docieramy do jeziora Raduń Mały, zwanego też jeziorem Herta. Jezioro mijamy po stronie północnej, następnie pokonujemy niewielkie wzniesienie i po 650 m dojeżdżamy do jeziora Raduń, gdzie szlak niebieski łączy się z czerwonym. Przejeżdżamy przez most wiszący z brzegiem jeziora wracamy do Wałcza, obok starej wieży ciśnienia i tzw. plaży miejskiej. Następnie skręcamy w prawo wzdłuż rzeki Młynówki do przychodni lekarskiej, potem jadąc w lewo docieramy ulicami: Okulickiego i Nowomiejską do torów i miejsca, skąd wyruszyliśmy - stacji PKP Wałcz - Raduń.

7. Trasa ścieżki pieszo - rowerowej przebiega „Brzegiem człopskich jezior” - jedna z najciekawszych i najpiękniejszych tego typu tras na Pojezierzu Wałeckim. Trasa rozpoczyna się przy Centrum Informacji Turystycznej w Człopie. Z miasta wyjeżdża się ul. Żeromskiego, by już wkrótce napotkać pierwszą atrakcję - wiadukt nieistniejącej już linii kolejowej, wybudowany w 1904 roku. Pod nim płynie rzeczka

Cieszynka, która od tej pory praktycznie cały czas będzie towarzyszyć przemierzającym trasę. Kilkaset metrów za wiaduktem, po prawej stronie znajduje się miejska oczyszczalnia ścieków - przykład troski gospodarzy miasta o naturalne środowisko. Jest to nowoczesny obiekt, w którym oczyszczane są ścieki z całego miasta oraz okolicznych miejscowości. Za oczyszczalnią droga łagodnym łukiem skręca w lewo, po prawej stronie otwiera się przed turystą rozległy widok na bagna porośnięte trziną i kępami wierzb, pośród których meandruje Cieszynka. Jest to miejsce bytowania wielu gatunków ptaków. Po dalszych kilkuset metrach rowerzysta natrafia na śródleśną łąkę, by wkrótce skręcić w prawo drogą która prowadzi do mostku na rzeczce.

Dalej ścieżka wiedzie brzegiem jeziora Kamień. Trasa biegnie wysoką skarpa, z której można podziwiać panoramę jeziora. Trasa dalej wiedzie brzegiem jeziora, jednak wkrótce gęsty pas olszyny przysłania widok na jezioro. Warto tu zwrócić uwagę na liczne źródła zapewniające stały dopływ wody ze źródeł. Ścieżka wkrótce zaczyna bieć w wysokim lesie sosnowym, gdzie skręca w prawo pod górę, by doprowadzić nas do szerszej drogi, którą należy skręcić w lewo. Wiedzie do pola biwakowego u ujścia Cieszynki do jeziora Załom. Jest to miejsce przeznaczone do odpoczynku zarówno chwilowego, jak i dłuższego pod namiotem. Dalej trasa wspina się pod górę wśród wspaniałego starodrzewia, gdzie królują dęby, sosny, buki itd.

Po pokonaniu wzniesienia dojeżdża się do miejscowości Załom. W tym miejscu trasa rowerowa zetknęła się z szosą biegnącą z Człopy do Pustelni. Chcąc udać się w dalszą drogę należy skręcić szosą w lewo. Po prawej stronie turysta mija kapliczkę przydrożną z figurką Matki Boskiej. Po dalszych 100 metrach należy skręcić w lewo przed wspaniałym okazem kasztanowca, naprzeciw którego mieni się czerwonołistna odmiana buka zwyczajnego. Opuszczając wieś Załom zjeżdża się dosyć stromym zjazdem nad jezioro wprost na miejsce biwakowania. W tym miejscu istnieje przygotowane kąpielisko. Dalej trasa wiedzie alejką starych drzew - klonów, kasztanowców, która prowadzi wprost do kolejnego pola namiotowego. Jadąc dalej wyjeżdża się nagle z zielonego tunelu na rozległe łąki, przy końcu których zlokalizowane jest miejsce odpoczynku. Można tu podziwiać widok na rezerwat przyrody „Stary Złom”. Został on utworzony dla ochrony unikatowego stanowiska turzycy ptasiej łapki. Ścieżka wiedzie teraz pośród starego drzewostanu sosnowego, urozmaiconego z rzadką brzoza i bukiem. Z lewej strony mijamy małe jezioro Kasetek, by brzegiem zagospodarowanej polany dotrzeć do drogi z Załomu do leśniczówki Jeleni Róg. Skręt w lewo i

po około 300 m dojeżdża się do mostu na Cieszynce obok leśniczówki. Jest to punkt zwrotny trasy. Zaraz za mostkiem należy skręcić w lewo i brzegiem rzeczki obrać kierunek powrotny. W miejscu, gdzie Cieszynka wypływa z jeziora Załom można się chwilę zatrzymać na punkcie widokowym. Po kilkuset metrach dojeżdża się do łączki, którą od jeziora oddziela szeroki pas olszyny. Można się tu zatrzymać, odpocząć, nacieszyć widokiem tego uroczego jeziora, gdyż dalej trasa ścieżki oddala się powoli od brzegu, by wprowadzić nas na drogę biegnącą do miejscowości Dzwonowo. Po prawej stronie turysta mija osadę Diczę, przy której rośnie okazały pomnikowy dąb. Docierając do miejscowości Dzwonowo, na skraju lasu należy skręcić w lewo nad jezioro Białe, przez innych nazywane Kochlin Duży. Tu znajduje się pole namiotowe i jednocześnie niewielkie kąpielisko. Dalej ścieżka skręca w lewo i biegnie brzegiem tego rynnowego jeziora, które stygnęło z obfitości ryb. Wymieniono już je w 1532 r. przy podziałach dóbr pomiędzy książętami. Od następnego jeziora dzieli je tylko wąski przesmyk i wkrótce dojeżdża się nad mniejsze jezioro zwane Czarnym lub Kochlin Mały. Jest to ostatnie jezioro na trasie, która prowadzi wzdłuż jeziora do łączki na jego wschodnim końcu. Tu trasa skręca w lewo pod górę i leśnym duktem prowadzi do Człopy, gdzie kończy się nasza wędrówka.

8. Tuczno - Człopa - Tuczno (Tuczno - Miłogosz - Mielecin - Wołowe Lasy - Drzonowo - Wałeckie - Trzebin - Człopa - Tuczno) - 43 km (utwardzona) ,

Trasa zaproponowana została przez Zachodniopomorski Urząd Marszałkowski i umieszczona w Atlasie Szlaków Rowerowych Województwa Zachodniopomorskiego, nie posiada oznaczeń, jest jednak na tyle ciekawa, a do tego łatwa, że nikt nie powinien mieć problemów z orientacją w terenie. Szlak jest urozmaicony, prowadzi drogą asfaltową, wśród lasów, śródleśnych pól i pól uprawnych. Na terenie Gminy Człopa warto zobaczyć: Kościół pw. Matki Boskiej Bolesnej w Mielecinie z przepięknymi witrażami wewnątrz kościoła; XVIII - wieczny drewniany kościół w miejscowości Wołowe Lasy będący najstarszym zabytkiem w naszej okolicy - bardzo ciekawy z uwagi na jego konstrukcję; Pomnik przyrody - lipa drobnolistna w miejscowości Jaglice, wg badań - trzecie co do wieku takie drzewo w Polsce - ok. 500 lat. Obwód 8,13 m i wysokość 25 m. Neogotycki budynek sądu z przełomu XIX/XX wieku, obecnie siedziba Rady Miejskiej i Urzędu Miasta i Gminy Człopa; Park dendrologiczny oraz miejsce na „leśną klasę” przy Nadleśnictwie Człopa (ul. Mickiewicza 9). Park uzupełniany jest o nowe gatunki drzew i krzewów.



TURYSTYKA FAMILIJNA

Pośród drzew, w sąsiedztwie rzeki Dobrzycy, na nierównym terenie, w miejscu zwanym Rudnica niedaleko wsi Kłębowiec znajdziemy obiekt, na którym zafundujemy sobie wyjątkowy zażynek. Tyrolki, mosty trzylinowe, most birmański, skok indiański i Tarzana, zjazd na trapezie, złośliwe linki, węzłki, oponki, pięć tras, przy różnych poziomach trudności to coś, co czeka na Was żeby poddać Waszą cierpliwość i wytrzymałość na ciężką próbę.

Umiejętność balansowania z precyzją i lekkością linoskoczka. Długofalowe zachowanie czujności. Nie było takiego miejsca gdzie z całą rodziną można pojechać, ciekawie spędzić czas, zdrowo, aktywnie, inaczej niż do tej pory, stąd pomysł się wziął! - mówi nam właściciel Parku Marcin Koniecko. W Polsce istnieje kilkanaście parków linowych, stanowiących atrakcję zarówno dla dzieci i dorosłych, grup zorganizowanych, jak i indywidualnych turystów, ale ten jest na tyle wyjątkowy, że jego fragment, nad którym zjeżdżamy zawieszony jest nad rzeką! A pod nami kajakerzy pływający z szlakiem kajakowym i obserwujący nasze zmagania na linach. Taki element wzbudza w wielu zaciekawienie i odrobinę niepewno-

ści, ale i mnóstwo adrenaliny. Pierwsze parki linowe wywodzą się z Francji. Ale szybko zdobyły wielką popularność. „Ten park jest jednym z największych w Polsce, ma 56 przeszkód, łączna liczba tras to 1052m. Jest pięć tras. Wszystkie są tak dla 8 latka do 100 latka, wcale nie trzeba być wytrenowanym.” -

opowiada Marcin Koniecko. Bezpieczne, sprawdzone trasy, przeszkolenie oraz wiedza instruktorów pomogą pokonać trasy zawieszane wśród koron drzew. Do bezpiecznego przejścia trasy, należy ubrać się w specjalną uprząż z lonżami, karabińczykami i bloczkiem. Założyć na głowę kask oraz przejść obowiązkowe krótkie szkolenie w zakresie posługiwania się tym sprzętem u instruktora parku. Instruktor poinformuje jak się zapinamy, przepinamy, jak się zachowujemy na wysokości. A wszystko to dla naszego bezpieczeństwa. Dla chętnych na wyposażeniu parku za niewielką opłatą poza uprzążami są rękawiczki pomagające trzymać lepiej liny. „Tak na wszystkie trasy średnio jak widać po klientach, godzinę, półtorę, spokojnie trzeba zarezerwować na przejście tych tras. Plus do tego wiadomo wcześniej czas trzeba pokazać na to żeby taką osobę ubrać w uprząż, zrobić szkolenie, formalności, deklaracje trzeba wypełnić, podpisać,

Park linowy w Rudnicy

Nie musisz jechać daleko, aby poczuć adrenalinę!



warunki uczestnictwa. Dwie godzinki trzeba spokojnie zarezerwować.” - wyjaśnia Damian Szczepaniak, instruktor parku linowego w Rudnicy.

Długie i szybkie zjazdy tyrolskie. Bezpieczeństwo zakąszone strachem. Do wybrania jest pięć tras. Trasy jakie możemy przejść są oznaczone kolorami. Trasa zielona oznaczona jako łatwa ma długość 127m. Jest jedną z najłatwiejszych i najkrótszych etapów do pokonania w parku. Na tej trasie również uczy się jak poruszać się po linach (nie mylić ze szkoleniem z instruktorem, do tego jest osobny fragment). Jest to dobra rozgrzewka przed kolejnymi etapami. Trasa rozciąga się wzdłuż skarpy na niewielkiej wysokości. Dlatego tu też powstaje dużo zdjęć robionych przez bliskich oglądających z dołu. Zaczyna się ścianką wspinaczkową, a kończy przejściem po linie pomiędzy pionowymi belkami. Znajduje się na niej 17 przeszkód, które wydają się nam na początku trudne, ale naprawdę są łatwe w przejściu.

Trasa różowa tzw. zjazdowa o długości łącznej 200m może być kontynuowana nie schodząc z zielonej. Ale można ją przejść również bez przechodzenia wcześniejszej. Na tej trasie będziemy zjeżdżać na tyrolce na uprząż, zrobić szkolenie, formalności, deklaracje trzeba wypełnić, podpisać,

próbie bardzo się podoba i wiele klientów z chęcią pojeżdżaliby tylko na tej trasie. Po przejechaniu tej trasy wracamy na teren parku gdzie kierujemy się na kolejną trasę. Trasa niebieska jest trasą 174-metrową średnią. Zaczyna się 85-metrową tyrolką, gdzie na końcu ładujemy na platformie zawieszoną na drzewie. Ta trasa jest umieszczona na wyższej wysokości i wymaga większego wkładu fizycznego. Są miejsca podobne na trasie zielonej. Na tych 14 przeszkodach, jakie nam proponuje niewielu kończy swoje przygody, ale Ci bardziej głodni przygód zdecydowanie wybierają się na kolejną ostatnią, ale i już trudniejszą trasę. Trasa czerwona, trudna o długości 276 metrów. Przychodzą tu Ci, którzy mają jeszcze mało emocji. Są tu niespodzianki, na których wielu się zaskoczy, że trzeba będzie odwiedzić jeszcze trochę siłownię lub po prostu trenować na parku.

Rzecz wymaga rozsądku i szacunku w trakcie, ale także jest to doskonałe urozmaicenie zwykłych treningów. Tu bliscy mogą nas obserwować z dołu jak poddajemy się kolejnym przeszkodom. Zrobią też ciekawe zdjęcia, z których będziecie śmiały się po zejściu na dół. Trasa czarna, wysoko umieszczona, bo aż od 5 do 13 m nad ziemią, założona została na wyższej wysokości i wymaga większego wkładu fizycznego. Są miejsca podobne na trasie zielonej. Na tych 14 przeszkodach, jakie nam proponuje niewielu kończy swoje przygody, ale Ci bardziej głodni przygód zdecydowanie wybierają się na kolejną ostatnią, ale i już trudniejszą trasę. Trasa czerwona, trudna o długości 276 metrów. Przychodzą tu Ci, którzy mają jeszcze mało emocji. Są tu niespodzianki, na których wielu się zaskoczy, że trzeba będzie odwiedzić jeszcze trochę siłownię lub po prostu trenować na parku.

Po pierwszej wizycie stwierdzicie, że pewnie tam wrócić, ale jednak dobrze czuć grunt pod stopami.

Jeśli macie jakieś pytania, napiszcie nam na Facebooku lub na Instagramie.

Dzika Zagroda w Jabłonowie

Dzika Zagroda znajduje się na trasie Wałcz - Mirosławiec (droga krajowa A 10) w okolicy Jabłonowa. Dobrze widoczne oznaczenie pozwala na zlokalizowanie nawet przy dość szybkiej jeździe. Dzika zagroda to miejsce, w którym można z bliska zobaczyć żubry, nie stresując tych zwierząt, ani nie narażając siebie na atak z ich strony. Zanim powstanie Zagroda, można było przy odrobinie szczęścia zobaczyć żubry pasące się w pobliżu drogi a to w okolicy Piecnika, a to w okolicy Jamienka. Tak jest zresztą i obecnie, jednak stado bowiem nie przepada za ludzkim towarzystwem.


Projekt „Budowa zagrody pokazowej żubrów w gmi-

nie Mirosławiec” opracowało Zachodniopomorskie Towarzystwo Przyrodnicze. Budowę rozpoczęto w 2013 r. Stworzony tu został kompleks obsługi żubrów zawierający: obiekty gospodarcze, czyli: garaż i magazyny na paszę i sprzęt do obsługi zwierząt przebywających w zagrodzie pokazowej. Powstał też ganek paszowy, to znaczy zadaszony korytarz zawierający koryta dla zwierząt z oddzielną barierami galerią, w której mogą przebywać zwierzęta, gdzie możliwa jest obserwacja żubrów z bliskiej odległości. Jest to niezwykle interesująca, zwłaszcza podczas karmienia. Wybudowany został także budynek obsługi odwiedzających,

zawierający biura, szatnie, toalety, budynek przeznaczony dla personelu. Na terenie zagrody znajduje się ogrodzenie i kwatery dla żubrów o powierzchni około 14 ha, w tym duża kwatery pastwiskowa o pow. 7 ha i kwatery leśne, każda po 3,5 ha. W marcu 2014 r. wprowadzono tu pierwsze żubry. Z czasem te zwierzęta stały się symbolem gminy Mirosławiec i jednym z najważniejszych elementów kampanii promocyjnych. Organizowane są tu konferencje o tematyce związanej z tymi zwierzętami, Festiwale Żubra, konkursy itp. Zorganizowano też centrum Edukacji Żubra. Zagroda jest też siedzibą operacyjną Bazy Obsługi Żubrów - jej pracownicy zajmują się m.in. organizacją i nadzorem rozrożeń karmy dla żubrów, immo-

bilizacją zwierząt i zakładaniem obroży telemetrycznych. Funkcjonuje tu też „Pogotowie Żubrów” podejmujące interwencje w odniesieniu do zwierząt rannych i chorych, zajmujące się również przepłaszaniem żubrów z cennych upraw rolnych i miejsc niebezpiecznych. Dzika Zagroda jest więc miejscem szczególnym: atrakcją dla turystów, dumą dla Gminy Mirosławiec i jednocześnie centrum opieki nad żubrami.

Jabłonowo 42, 78-650 Mirosławiec tel.881006288, e-mail: dzika.zagroda@zubry.org



WARTO ZOBACZYĆ



Muzeum Ziemi Wałeckiej,

78-600 Wałcz, ul. Pocztowa 14, tel. 67 258-2591 e-mail: mzwwalcz@o2.pl

INNE ATRAKCJE Pojezierze Wałeckie



Muzeum Walk o Wał Pomorski w Mirosławcu

Ośrodek Kultury w Mirosławcu, ul. Parkowa 1, 78-650 Mirosławiec, tel. 67 259 50 23, e-mail: okis.mc@wp.pl

Kalendarz imprez 2019

MIROSŁAWIEC 2019

23 stycznia - rocznica katastrofy samolotu wojskowego CASA
10 lutego - rocznica walk o Mirosławiec
09 marca - dzień kobiet
5-6 lipca - Festiwal Żubra
14 września - dożynki powiatowo - gminne
11 listopada - Święto Niepodległości

CZŁOPA 2019

13.01.2019 XXVII Finał Wielkiej Orkiestry Świątecznej Pomocy
14.-18.01.2019 Puchar Polski Seniorów w Boskie
28.01.-08.02.2019 Ferie zimoweP
26.01.2019 Koncert Kolęd i Pastoralek
09.02.2019 Turniej Pokoleń w Piłkę Ręczną „50 lat minęło jak jeden dzień”
02.03.2019 Turniej Piłki Nożnej dzieci
08.03.2019 Wieczorek z okazji Dnia Kobiet
17.03.2019 Turniej Tenisa Stołowego o Puchar Burmistrza
Listopad 2018-luty 2019 Turniej halowy piłki nożnej
30.03.2019 Samorządowy charytatywny Turniej piłki nożnej
Kwiecień Sobota bokserska
Kwiecień Warsztaty z okazji Świąt Wielkanocnych
Dom Kultury w Człopie
03.05.2019 Uroczystości z okazji obchodów ustanowienia Konstytucji 3 Maja
03.05.2019 Majówkowe bieganie
01.-04.06.2019 Dzień Dziecka
21-22.06.2019 Noc świętojańska nad jeziorem Trzebin
Czerwiec Występ tanecznych zespołów ukraińskich
21.06.2019 Dzień Przedsiębiorcy
Lipiec-sierpień Festyny Soteckie
20.07.2019 Dni Człopy
Wrzesień Dożynki Gminne
Październik Spotkanie Pokoleń

11.11.2019 Obchody Rocznic Odzyskania Niepodległości
grudzień - Warsztaty Świąteczne
31.12.2019 Sylwester

CZAPLINEK 2019

26.01.2019r. - Koncert noworoczny: w programie: arie i duety operetkowe, musicalowe, czardasze, argentyńskie tanga - Katarzyna Jaracz oraz Marcin Jaracz.
08.03.2019r. - Dzień Kobiet: spektakl muzyczny Teatru Broadway ze Szczecina pt. "Piosenka Ci nie da zapomnieć".
13.04.2019r. - Jarmark Wielkanocny.
27.04.2019r. - Konkurs Piosenki „Wygraj Sukces” - eliminacje wstępne.
18.05.2019r. - Konkurs Piosenki „Wygraj Sukces” - eliminacje regionalne.
22.06.2019r. - VI Seniorski Przegląd Zespołów Śpiewaczych wraz z Nocą Świętojańską.
19-21.07.2019r. - Dni Czaplina.
27.07.2019r. - Noc Klubowa.
17.08.2019r. - III Wieczór Uwielbienia - koncert pieśni chrześcijańskich.
15.12.2019r. - Jarmark Bożonarodzeniowy.

WIERZCHOWO 2019

1 czerwca 2019 r. Gminny Dzień Dziecka w Wierzchowie
23 czerwca 2019 r. Noc Świętojańska w Świerczynie
6 lipca 2019 r. Święto Wody nad jeziorem Busko w Żabinku
Koniec sierpnia 2019 r. - Zakończenie Lata w Wierzchowie
Wrzesień 2019 r. - Bieg Wilczym Tropem, Leśna Szkoła pod Dębami w miejscowości Otrzep
Wrzesień 2019 r. - Święto Plonów w Wierzchowie

DRAWSKO POMORSKIE 2019

01.06.2019r. Dzień Dziecka na sportowo
czerwiec MINI MUNDIAL
czerwiec III Drawski Bieg Przelajowy
01.06.2019r. Bieg im. Jana Pawła II
15.06.2019r. Zakończenie sezonu piłkarskiego
30.06.2019r. Wyścigi rowerkowe
06.07.2019r. Sportowe powitanie lata
12-14.07. 2019 r. III Ogólnopolski Rajd Rowerowy „Rowerowy Poligon”
lipiec IV Drawski Street Woreet
lipiec Turniej Koszykówki Ulicznej
lipiec Siłowanie na prawą rękę
lipiec Turniej Piłki Nożnej im. W. Pytla
sierpień Drawskie wyciskanie sztangi leżąc
25.08.2019r. Nocny Turniej Piłki Nożnej
31.08.2019r. Bąja Poland
Drawskie wyciskanie sztangi leżąc
07.09.2019r. Turniej Żaków i Orlików
07.09.2019r. Turniej Piłki Nożnej „Dzikich Drużyn”

TUCZNO 2019

13.01 WOŚP
08.02 Sesja Noworoczna
08.03 Dzień Kobiet
10- 12.04 Warsztaty Pisankowe
03.05 Majówka
08.06 Tu EXTREME
Bieg survivalowy w Tucznie
20-21.07 Dni Tuczna - Kolorowy Festiwal Wodny
21.10 Dzień Seniora
11.11 Dzień Niepodległości
30.11 Andrzejką
13.12 Koncert Kolęd



DRAWNO 2019

1 czerwca 2019 r. Zawody Sławikowe z Okazji Dnia Dziecka
15 czerwca 2019 r. (sobota) PIKNIK RETRO Złot Automobili
Pokaz mody retro Konkurs mini rajd składaków Koncert Kapel Podwórkowych Wystawa „Piękni na starej fotografii”
maj 2019 r. Cykl spotkań na temat turystyki geologicznej - geoturystyka
30 czerwca 2019 r. Zawody Sławikowe o Mistrzostwo Koła Seniorów i Juniorów
6 lipca 2019 r. „Lato nad Drawą”
Rozpoczęcie Sezonu Turystycznego Działania animacyjne
Zawody sławikowe Regaty żeglarskie dla dorosłych Koncert muzyki DISCO
21 lipca 2019 r. Zawody Sławikowe o Puchar Prezesa
25 sierpnia 2019 r. Zawody Sławikowe o Puchar Firmy Puchar H. Kucharskiego
wrzesień 2019 r. V Turystyczno-Przyrodniczy Maraton Kajakowy Drawno'2019
7 września 2019 r. Dożynki Gminne
Koncert artystów
26-29 września 2019 r. XIX Złot Miłośników Astronomii w Zatomiu
28 września 2019 r. XIV Otwarte Mistrzostwa Drawna w Grzybobraniu Konkurs kulinarny - „Potrawa z grzybów lub na bazie grzybów”
29 września 2019 r. Zawody Spinningowe o Puchar Starosty Choszczeńskiego

POWIAT DRAWSKI 2019

19.05.2019 r. - Bóbr Rajd, otwarty turystyczny rajd nawigacyjny samochodów osobowych
16.06.2019 r. - Mistrzostwa w chodzeniu po Drawie - otwarty amatorski marsz przeprowadzony wzbogacony o zadania specjalne
22.09.2019 r. - Bóbr Rajd, otwarty turystyczny rajd nawigacyjny samochodów osobowych

WAŁCZ 2019

09/02/2019 Dzień Rudek z poświęceniem samochodu
08/03/2019 Dzień Kobiet
25-05-2019 SURVIWAŁ POMORSKI
3/05/2019 Majówka na Dąbrowskiego
11/05/2019 Festiwal Organizacji Pozarządowych
26/05/2019 Dzień Matki
01-06-2019 Dzień Dziecka
22-06-2019 KONCERT POWITANIE LATAFestyn
28-06-2019 Festyn
29-06-2019 Festyn Rodzinny
12-14-07-2019 Festiwal II JEZIOR

20-07-2019 Wałecki Bieg Filmowy
20-07-2019 Festyn Parafialno-Wiejski
06-07-2019 Festyn Wiejski
17-08-2019 Dożynki Parafialne Rudki
14-09-2019 DOŻYNKI POWIATOWO-GMINNE, Gmina Mirosławiec
06-12-2019 Mikołajki
7-12-2019 Mikołajki

ZŁOCIENIEC 2019

8-9 czerwca 2019 r. „Żagle 2019” XIX Ogólnopolskie Regaty o Puchar Ziemi Złocienieckiej i Puchar Starosty Drawskiego, Wojewódzka Olimpiada Młodzieży, Mistrzostwa Zachodniopomorskiego Okręgowego Związku Żeglarskiego w klasach ISA407, Optymist, Laser 4,7, Europa.
14 czerwca 2019 r. - Zakończenie roku kulturalnego
15-16 czerwca 2019 r. - Międzwojewódzkie Mistrzostwa Młodzików Województw Wielkopolskiego, Zachodniopomorskiego, Lubuskiego w kl. Optymist gr. B do lat 13
22 czerwca 2018 r. Noc Kupały

01 czerwca 2019 r.; godz.15:00 (sobota)
Międzwojewódzki Miting LA 6-7 lipca 2019 r.V Spotkania z Piosenką
Turystyczną
26-28 lipca 2019 r.IV Święto Drawy
Sierpień 2019 r. Zakończenie lata
Sierpień 2019 r. V Złocieniec Game Festival
9 - 11 sierpnia 2019 r. „Żagle 2019” XIV Mistrzostwa Polskiego Stowarzyszenia Klasy Optymist do lat 11; Mistrzostwa Polskiej Floty Klasy ISA 407 Puchar Starosty Drawskiego
Sierpień/wrzesień 2019 r. -Gminne Święto Plonów
20 września 2019 r.; godz.15:00- Szkolna Liga LA Gimnazja i Licealiada
27 września 2019 r.-Inauguracja roku/muzyczny piątek
3 października 2019 r.(czwartek) Sztafetowe Biegi Przelajowe Szkół Podstawowych, Gimnazjalnych i Ponadgimnazjalnych
19 października 2019 r. (sobota)- Biegi Papieskie





Baza noclegowa obszaru LGD

CZAPLINEK

Ośrodek Wypoczynkowy „Drawtur” ul. Pięciu Pomostów 1 78-550 Czaplínek tel. 94 375 54 54, 602 869 060 www.drawtur.com e-mail: camping@drawtur.com Ośrodek Wypoczynkowy „Omega” ul. Pięciu Pomostów 3 78-550 Czaplínek tel. 94 375 56 59, 609 051 171, tel./fax 62 736 00 99 www.omega-wypoczynek.pl e-mail: omega@omega-wypoczynek.pl Ośrodek Wypoczynkowy „Kusy Dwór” ul. Pięciu Pomostów 5 78-550 Czaplínek tel. 94 375 56 91, tel./fax 94 375 46 32 www.kusydworpl e-mail: kusydwor@wp.pl Ośrodek Wypoczynkowy Camping „Wajk” Piaseczno 23 78-551 Siemczyno, tel./fax 94 375 86 24, tel. kom. 602 770 904 www.wajk.pl e-mail: biuro@wajk.pl

Ośrodek Sportu i Rekreacji „Stare Kalenisko” Stare Kalenisko 1 78-551 Siemczyno, tel. 94 375 52 56 lub 502 033 060 www.starekalenisko.pl e-mail: kalenisko@starekalenisko.com.pl

HOTELE, ZAJAZDY, PENSIJONATY, POKOJE GOŚCINNE Dom Wczasowy „Mariza” ul. Drahimska 59, 78-550 Czaplínek tel. 501 420 123 www.mariza.pl e-mail: kontakt@mariza.pl

Dom wczasowy - wypoczynkowy „Przy-stanek Czaplí” ul. Drahimska 83, 78-550 Czaplínek tel. 513 819 575

Zajazd-Restauracja „Pomorska” ul. Jagiellońska 11 78-550 Czaplínek tel. 94 375 54 44 www.pomorska.jasky.pl e-mail: pomorska@interia.pl

Ośrodek Szkolno - Wypoczynkowy „Marina Templariusz” ul. Jeziorna 4, 78 - 550 Czaplínek, tel. 602 660 599 lub 693 076 601 www.templariusz.com e-mail: stargard@collegium.pl

Villa.antonina.com ul. Jeziorna 36 78-55- Czaplínek tel. 604 566 665 www.villa.antonina.com e-mail: adam.kliscz@gmail.com

Dom Wczasowy „Pięciu Pomostów” ul. Pięciu Pomostów 4 78-550 Czaplínek tel. 503 013 911 www.pięciupomostow.pl e-mail: kontakt@pięciupomostow.pl

Pokoje gościnne ul. Złocienięcka 5 78-550 Czaplínek tel. 94 375 54 02 lub 502 031 571 e-mail: hotel.paradise@wp.pl

„Danusiolandia” Czarne Wielkie 2a 78-550 Czaplínek tel. 500 816 116 lub 606 636 263 www.danusiolandia.pl e-mail: danusiolandia@gmail.com

Zajazd Restauracja „Machliny” Machliny 41 78-553 Broczyno tel. 94 375 19 11 www.zajazdmachliny.pl e-mail: zajazd@zajazdmachliny.pl

„Pałac Siemczyno” Siemczyno 81 78-550 Czaplínek tel. 94 375 86 21 tel. kom. 663 746 803 lub 609 746 803 www.palacsiemczyno.pl e-mail: biuro@palacsiemczyno.pl

„Dworek Sikory” Sikory 59A, 78-550 Czaplínek tel. 691 661 002 www.dworek-sikory.pl e-mail: zajazd@zajazdmachliny.pl

Stary Drahim Stare Drawsko 24 78-550 Stare Drawsko tel. 94 375 88 20 lub 509 420 854 fax. 94 375 88 12 www.starydrahim.pl e-mail: drahim@starydrahim.pl

GOSPODARSTWA AGROTURYSTYCZNE Gospodarstwo agroturystyczne „Maja” Czarne Wielkie 6 78-550 Czaplínek tel. 513 075 008

Gospodarstwo agroturystyczne „Pod Sosnami” Czarne Wielkie 42a 78-550 Czaplínek tel. 662 900 274 e-mail: orka2@onet.eu

Gospodarstwo agroturystyczne „Chotkiewiczówka” Głęboczek 12 A 78-551 Siemczyno tel. 608 534 492 lub 781 791 339 www.chotkiewicz.e-agro.pl e-mail: chotkiewicz@wp.pl

Gospodarstwo agroturystyczne Głęboczek 13 78-551 Siemczyno tel. 94 375 86 55 lub 501 289 887 www.e-agro.pl/monika e-mail: monitrawi@op.pl

Gospodarstwo agroturystyczne „Zagroda” Kołomąt 1 78-550 Czaplínek tel. 94 375 56 58 lub 660 610 043 www.poldiable.pl e-mail: tdorotek4@gmail.com

Gospodarstwo agroturystyczne „Winne wzgórze” Kuszewo 9 78-550 Czaplínek tel. 535 605 978 e-mail: kontakt@winnewzgorze.pl

Gospodarstwo agroturystyczne „U Ali” Ma-

chliny 29 78-553 Broczyno tel. 94 375 87 81 e-mail: ks0506@wp.pl

Gospodarstwo agroturystyczne „Chata Toniego” Nowe Drawsko 5 78-550 Czaplínek tel. 94 375 88 79 lub 692 932 472 www.chatatoniego.pl e-mail: biuro@chatatoniego.pl

Gospodarstwo agroturystyczne „Justynianka” Nowe Drawsko 6 78-550 Czaplínek tel./fax 94 375 45 98, tel. 510 706 624 www.e-agro.pl/justynianka e-mail: jerzy.herc@gmail.com

Gospodarstwo agroturystyczne „Sara” Nowe Drawsko 7 78-550 Czaplínek tel. 506078248 e-mail: mirpol@onet.eu

Gospodarstwo agroturystyczne „U Marioli” Nowe Drawsko 9 78-550 Czaplínek tel. 600 856 682 www.czaplínekagroturystyka.pl e-mail: mariola-agroturystyka@tlen.pl

Gospodarstwo agroturystyczne „U Jana” Ostrońóg 5 78-445 Lubowo tel. 692 233 757

Gospodarstwo agroturystyczne „Z miłości do natury” Piaseczno 16 78-551 Siemczyno tel. 790 553 072 lub 94 375 18 52

Gospodarstwo agroturystyczne „U Bąka” Pławno 23, 78-550 Czaplínek, tel. 514 818 575 www.turysta321.za.pl/galeria/ e-mail: lusia141248@wp.pl

Gospodarstwo agroturystyczne „Nad Jeziorkiem” Psie Głowy 4 78-550 Czaplínek tel. 694 502 691 www.nadjeziorkiemsieglowy.tvc.pl e-mail: nadjeziorkiem@wp.pl

Gospodarstwo agroturystyczne „Dom Pod Psem” Psie Głowy 11 78-550 Czaplínek tel. 94 375 46 41, 94 375 45 81 lub 602 461 267 www.e-agro.pl/podpsm e-mail: ager1@o2.pl

Gospodarstwo agroturystyczne Rzepowo 5 78-551 Siemczyno tel. 692 282 719

Gospodarstwo agroturystyczne „Agrowestern Monika” Rzepowo 6 78-551 Siemczyno tel. 94 375 18 55, 606 333 742 e-mail: rosiak.monika@wp.pl

Gospodarstwo agroturystyczne „Stary Zajazd” Sikory 8 78-550 Czaplínek tel. 602 533 657 www.staryzajazd.cba.pl e-mail: zbylszekjowita@wp.pl

Gospodarstwo agroturystyczne „Kapitańskie Głoziny” Sikory 30 78-550 Czaplínek tel. 94 375 31 01 lub 601 611 015 e-mail: irena.kotala@gmail.com

Gospodarstwo agroturystyczne „Oaza” Sikory 32 78-550 Czaplínek tel. 606 876 093 lub 664 704 692 e-mail: p.wojick94@wp.pl

Gospodarstwo agroturystyczne „Grodzisko” Stare Drawsko 7 78-550 Czaplínek tel. 94 375 47 55 lub 695 953 759 www.chochologie.pl e-mail: chocholowie@wp.pl

Gospodarstwo agroturystyczne „Rancho u Stacha” Trzcinięc 18 78-553 Broczyno tel. 94 375 19 93 lub 504 228 057 e-mail: donia1306@buziaczek.pl

Gospodarstwo agroturystyczne „Arka Noego” Żeliszawie 20 78-550 Czaplínek tel. 601 873 000 www.e-agro.pl/arka , www.arkanogeo.dobrynocleg.pl e-mail: kawu01@op.pl

CAMPINGI „Camping Czaplínek” ul. Drahimska 79 78-550 Czaplínek tel. 94 375 51 68, 662 538 487 lub 507 582 758 www.campingczaplínek.pl e-mail: drahimska@campingczaplínek.pl

„U Jacka” ul. Pięciu Pomostów 1a, 78-550 Czaplínek tel. 94 375 45 55 lub 662 848 877 www.czaplínek.net e-mail: wczaplínku@wp.pl

Wynajem domków letniskowych Głęboczek 10a 78-551 Siemczyno tel. 694 427 418 e-mail: rw.kacala@gmail.com

KWATERY PRYWATNE Kwatery Prywatna ul. Pawła Wasznika 11 78-550 Czaplínek tel. 693 775 582

Kwatery Prywatna „Rupiński” ul. Pawła Wasznika 7 78-550 Czaplínek tel. 94 375 47 08 lub 94 375 59 83 www.kwatery-rupinscy.pl

Kwatery Prywatna „Jaś i Małgosia” ul. Pawła Wasznika 8 78-550 Czaplínek tel. 94 375 42 97 lub 609 556 735

Kwatery Prywatna „Wasylów” ul. Pawła Wasznika 9 78-550 Czaplínek tel. 694 109 684 e-mail: atw4850@wp.pl

SCHRONISKA Szkolne Młodzieżowe Schronisko „Zacisze” ul Parkowa 2 78-550 Czaplínek tel. 608 897

354 e-mail: schronisko.czaplínek@wp.pl www.zszczaplínek.szkolnastrona.pl

Ośrodek Sportów Wodnych w Czaplínku ul. Nabrzeże Drawskie 1 78-550 Czaplínek tel. 665 777 716

CZŁOPA Przedsiębiorstwo Wielobranżowe Gospoda Magdalena Spychała ul. ZWP 13/ B 78-630 Człopa tel. 67 259 16 31,

Agroturystyka Kasia Brzeźniak 3/1 78-630 Człopa tel. 67 259 10 50, 603 90 30 40 www.agroturystyka-kasia.pl

Gospodarstwo agroturystyczne Grzegorz Chruścięci ul. Dworcowa 7 Mielęcin, 78-630 Człopa tel. 67 258 76 10

Pole namiotowe Załom 78-630 Człopa tel. 512 469 810

Ośrodek Wypoczynkowy „Sosenka” Teresa Grycz ul. Młyńska 27 78-630 Człopa tel. 67 259 12 35, tel. 67 259 13 45 www.owsose-ka.pl

Ośrodek Wypoczynkowy NATUR SPORT Magdalena Tymęcka ul. Młyńska 9 78-630 Człopa tel. 698 225 168 www.natursport.pl www.kajakarstwo.net

Dworek Bogdana Trzebin 37 78-630 Człopa tel. 600 243 307, 67 258 94 34 e-mail: kontakt@dworekbogdanka.com www.dworekbogdanka.com

„Olimp-Zagroda Wiejska” Gospodarstwo Agroturystyczne Stanisław Aftarczuk Pieczyńska 19, 78-630 Człopa tel. 67 253 10 04 www.zagrodawiejska.pl

„Utańska Zagroda” Gospodarstwo Agroturystyczne Załom 15 78-630 Człopa tel. 502 120 123, 501 871 707 e-mail: kontakt@ulanskazagroda.eu

„Zielona Dolina” Wołowe Lasy, 78-630 Człopa tel. 602 356 625

Gospodarstwo Agroturystyczne Ewa Petrycka Dłusko 25 78-630 Człopa tel. 67 259 13 68

DRAWNO

BARNIMIE Przyszagrodowe pole namiotowe Adam Biegniewski Barnimie 63 73-220 Drawno tel. 95 768 26 20

Agroturystyka „Świetlik” Dorota Nowak Barnimie 74 73-220 Drawno tel. 692 271 295 lub 606 611 173 www.pogotowiekajakowe.pl e-mail: pogotowiekajakowe@wp.pl

Kwatery agroturystyczna, usługi transportowo-kajakowe Przemysław Nowak Barnimie 74 73-220 Drawno tel. 606 611 173 lub 692 271 295 www.pogotowiekajakowe.pl e-mail: pogotowiekajakowe@wp.pl

Kwatery agroturystyczna „Bohdanka” Joanna Bohdan Barnimie 1 73-220 Drawno tel. 731 005 833 e-mail: joannabohdan@onet.pl

Przyszagrodowe pole namiotowe Henryk Strzelecki Barnimie 62 73-220 Drawno tel. 95 768 26 08

BOROWIEC Kwatery Młyńska, Nadleśnicтво Drawno Borowiec 73-220 Drawno tel. 95 768 24 12

DOMINIKOWO Kwatery agroturystyczna i usługi transportowo - kajakowe ZUL Grzegorz Dąbrowski Dominikowo ul. Lipowa 39 73-220 Drawno tel. 95 768 27 74, tel. 507 356 415

Kwatery agroturystyczna Elżbieta Nowakowska-Kühl ul. Rybacka Chata 5, Dominikowo, 73-220 Drawno

Kwatery agroturystyczna „Pod dębem” Wiesław Frankowski ul. Brzozowa 15 Dominikowo, 73-220 Drawno

Pole namiotowe Justyna Sodoma ul. Lipowa 44 Dominikowo 73-220 Drawno tel. 691 551 768, 500 607 711, 798 207 712 e-mail: justysia0102@wp.pl

Drewniany Domek - domki letniskowe Małgorzata Świerczewska Dominikowo, ul. Leśna Polana 6a 73-220 Drawno tel. 500 699 839 www.domekdominikowo.dobrynocleg.pl

DRAWNO Zakład Usług Wielobranżowych „EMILEX” BRANZA TURYSTYCZNA Adam Emilianowicz ul. Szkolna 2 73-220 Drawno tel. 661 076 929 www.splywy-drawno.pl e-mail: emil08@o2.pl www.facebook.com/polenamiotoweemillex

„Fajne Kajaki” Andrzej Górski: pole namiotowe, usługi transportowo-kajakowe, wypo-

życzalnia sprzętu rekreacyjnego, kajaki ul. Kolejowa 6d/3 73-220 Drawno tel. kom. 507 738 351

„Cichy zakątek” gospodarstwo agroturystyczne Krystyna i Jan Halec Kawczyn 1 73-220 Drawno tel. kom. 605 183 628, 667 381 686

ALIBI Grzegorz Lisiecki ul. Szkolna 9 73-220 Drawno pizzeria & restauracja tel. 604 077 813 rezerwacja pokoi i kajaków: tel. 602 738 267 imprezy okolicznościowe: tel. 602 738 267, 604 077 813 e-mail: kontakt@pensjonat-alibi-drawno.pl www.alibi-drawno.pl

Kwaterna agroturystyczna „Drawnik nad Drawą” Joanna Osińska Drawnik 1 73-220 Drawno tel. 514 805 190, 666 886 620 e-mail: drawniknaddrawa@wp.pl www.drawniknaddrawa.pl

Gospodarstwo agroturystyczne „Kardasówka” Ludmiła i Tadeusz Szafrańscy Przysiekięrcze 2 73-220 Drawno tel. 95 768 25 66, tel. 604 866 381 www.kardasowka.republika.pl

Domki letniskowe, usługi transportowo-kajakowe Henryk Kojalówic ul. Energetyków 14 B Drawno 73-220 tel. 608 490 820 www.drawakajaki.pl www.kajak.za.pl e-mail: pluskdrawa@vp.pl

Kwatery turystyczna, usługi transportowo-kajakowe Janusz Matyjaszek ul. Piaskowa 10 Drawno 73-220 tel. 95 768 20 07, tel. 693 088 140 www.wypoczynekdrawno.republika.pl e-mail: janusz.matyjaszek@poczta.fm

Usługi turystyczne Stanisława i Lucjan Nowak ul. Kwiatowa 9 73-220 Drawno, tel. / fax: 95 768 23 68, tel. 608 112 655 www.kajaki.turystyka.pl

Usługi transportowo - kajakowe ul. Ogrodowa 23 73-220 Drawno tel. 509 291 987 www.kajaki.com.pl

Stanica Wodna PTTK usługi transportowo-kajakowe Zbigniew Żebala ul. Kolejowa 9 73-220 Drawno tel. 95 768 21 55, tel. kom. 630 836 www.stanica.ikona.pl

Gospodarstwo agroturystyczne Bożena Radęć Kepa 1 73-220 Drawno tel. 602 235 465 Szkoła Podstawowa im. S. Żeromskiego w Drawnie ul. Szkolna 25 73-220 Drawno tel. 95 768 21 40 e-mail: szkola.podstawowa.drawno@wp.pl

Pole namiotowe „Rozlewisko” Jan Węgrowski Przysiekięrcze 1 73-220 Drawno tel. 694 123 037 www.biwakrozlewisko.winteria.pl

Miejsca biwakowania Drawieński Park Narodowy ul. Kolejowa 18 73-220 Drawno tel. 95 768 23 95 www.dpn.pl

Informacja turystyczna: Przyszań Wodna DPN w Drawnie tel. 95 768 23 95 e-mail: przyszan@dpn.pl

Punkt Informacji w Gusku tel. 95761 38 20 e-mail: pit_gusko@dpn.pl

Dyrekcja Drawieńskiego Parku Narodowego ul. Kolejowa 18 73-220 Drawno tel. 95 768 20 51 e-mail: dpn@dpn.pl

Miejsca biwakowania - Nadleśnicтво Drawno ul. Kaliska 5 73-220 Drawno tel./fax: 95 768 20 41, e-mail: drawno@lasyszczecin.pl

PODEGRÓDZIE PODEGRÓDZIE Agroturystyka „Pałacyk nad Drawą” Aleksandra Izydorczyk PODEGRÓDZIE 2 73-220 Drawno tel. 508 113 039 lub 514 628 999 e-mail: palac.podegrodzie@prokonto.pl

ROŚCIN Obiekt noclegowy turystyczny Marta Domagała Roścín 5 73-220 Drawno tel. 723 028 334 e-mail: roscin@op.pl

ZATOM Samodzielny domek letniskowy „Pod lasem” AGENDA PRO Zbigniew Cielecki Zatom 33 73-220 Drawno tel. 695 369 140, 609 44 50 57 www.agenda-pro.pl e-mail: podlasemzatom@tlen.pl; eleic@gazeta.pl

Gospodarstwo agroturystyczne „Gościnięc” Halina Domagała Zatom 11 73-220 Drawno tel. 95 768 21 54 www.zatom.pl, e-mail: pensjonatzatom@op.pl

Gospodarstwo agroturystyczne Mateusz Domagała Zatom 40a 73-220 Drawno tel. 95 768 21 54 e-mail: pensjonatzatom@op.pl

Kwatery agroturystyczna Jakub Domagała Zatom 11a 73-220 Drawno tel. 691 136 574 Kwaterna agroturystyczna „Pod kasztanami” Aldona Moder Zatom 36 73-220 Drawno tel. 535 555 272

Agroturystyka „Pyrlandia” Leszek Pyra Zatom 30A 73-220 Drawno tel. 506 199 890 www.pyrlandia.net e-mail: leszek@pyrlandia.net

Kwaterna agroturystyczna „Potrawy znad Drawy” Krystyna Kowanęc Zatom 53b 73-220 Drawno tel. 883 663 657 www.potravyznaddrawy.pl e-mail: potravyzatom@gmail.com

Kwaterna agroturystyczna „Binduga” Krzysztof Górecki Zatom 46 73-220 Drawno tel. 601 372 10

DRAWSKO POMORSKIE

Usługi hotelarskie BOSS 2000 ul. Starogrodzka 25b Drawsko Pomorskie tel. 94 363 06 33 tel. kom.: 500 800 204

Hotel ABRAVA ul. Piłsudskiego 15-19 Drawsko Pomorskie Tel.: 94 363 57 60

VILLA HARMONIA BED & BREAK-FAST ul. Królęwiecka 21 tel. kom.: 500 320 800

Usługi hotelarskie CZARNECKI JERZY ul. Starogrodzka 25 tel. 94 363 30 05, tel. kom.: 504 100 110

Restauracja i noclegi UŚMIECH ul. Złocienięcka 22a Drawsko Pomorskie tel. 94 36 341 04, tel. kom.: 605 602 380

Gospodarstwo agroturystyczne „Damdoz” Zagózd tel. kom.: 691792987

Gospodarstwo agroturystyczne Franciszek Kreft Żólcín tel. 668 412 705

Gospodarstwo Agroturystyczne „Pod sową” Gudowo tel. 94 363 60 08, tel. kom. 606 147 789

Budynek letniskowy „Pod Dębem” Gudowo tel. kom. 660 688 999

Kwaterna młyńska Dzikowo położona jest nad brzegiem jeziora Wilże tel. 94 363 27 63

Ośrodek „Lubiękajaki.pl” Gudowo tel. 664 939 511

Domki letniskowe HELENA Gudowo ul. 94 34 111 29 tel. kom.: 604 063 594

Ośrodek wypoczynkowy „Delfin” położony jest nad jeziorem Lubie tel. 94 363 48 67, tel. kom.: 606 890 936

Ośrodek „Skiff-Slalom” ul. Okrzei 3b tel. 602 846 561

Ośrodek wypoczynkowy „Taurus” Linowo tel. 606 672 144

Domki letniskowe Bogusława Kiszkielewic Gudowo tel. 662 480 584

Pokoje gościnne JOLA Drawsko Pomorskie ul. Basztowa 3 tel. 94 363 61 93, tel. kom.: 607 333 898

Kwatery młyńska ARTEMIS Drawsko Pomorskie ul. Jeziornej 29 tel. 94 36 35 930, tel. kom.: 608 028 276

Pole namiotowe Jędrkowa Przyszań ul. Staszica 21 Jędrkowie Zakole zlokalizowane jest 8 km za Drawskim Pomorskim, na 123 km rzeki Drawy tel. 607 630 605

Pola Namiotowe Czubańka, Murzynka, Ostry Róg Dalewo na szlaku kajakowym rzeki Drawy im. s. kardynała Karola Wojtyły tel. 694 937 662

Biurow FHT Wodnik i Leszek Mazurkiewicz Drawsko Pomorskie ul. Jarmínowa 41 tel. 602 782 458

M Club Hotel 4* | Lubie Resort, M Club Hotel 4* | Lubie Resort Gudowo (gmina Drawsko Pomorskie) tel. 51 660 22 88

Agroturystyka Szatkowski Józef Tęczyń 2, 78 - 506 Ostrowiec tel. 94 361 13 11, 0607 313 583

Penjsjonat w lesie Rusinowo 36 78- 640 Tuczno tel. 604 660 499, tel. 516 145 529 e-mail: biuro@pensjonatwlesie.pl www.pensjonatwlesie.pl

Hotel Dobrawa ul. Mickiewicza 8 78-640 Tuczno www.dobrawa.tuczno e-mail: info@dobrawatuczno.pl

Ośrodek Leśny ul. Staszica 7 78 - 640 Tuczno Tuczno tel./fax. 52 387 10 67, kom. 605 893 516, tel. 67 259 31 05, e-mail: cyrom@poczta.onet.pl

Leśny Domek ul. Staszica 78-640 Tuczno kom.603 388 603 www.domektuczno.prv.pl e-mail: www.lesnydomek.com

Zamek Tuczno ul. Zamkowa 1 tel. 789 184 622 e-mail: marketing@zamek-tuczno.com.pl



V FESTIWAL PODRÓŻNICZY
16 POŁUDNIK
Złocieniec 29.03. - 31.03.2019

warsztaty koncerty przeglądy filmowe wystawy prezentacje

IV ŚWIĘTO DRAWY
ZŁOCIENIEC 26-28 lipca 2019
www.zok.zlocieniec.pl

6-7 lipca 2019
wyspa Ostrów, jez. Siecno

Złocieniec

16 POŁUDNIK
Spotkania z Piosenką Turystyczną